


Narodowy spis powszechny 1970
Wyuczysz się



[10]

S/1062 4081
GŁÓWNY URZĄD STATYSTYCZNY
BIURO SPISÓW

Poufne

Egz. Nr. 92

STATYSTYCZNA
CHARAKTERYSTYKA
MIEJSCOWOŚCI W GROMADACH

Pow. KOŚCIAN
Woj. POZNAŃSKIE



CZERWIEC 1971

OPRACOWAŁ
POWIATOWY INSPEKTORAT STATYSTYCZNY
W KOŚCIANIE

WYDAŁ
URZĄD STATYSTYCZNY DLA MIASTA POZNANIA
I WOJEWÓDZTWA POZNAŃSKIEGO W POZNANIU

OBJAŚNIENIA ZNAKÓW UMOWNYCH

- Kreska (—) — zjawisko nie występuje.
Zero (0) — zjawisko istnieje, jednakże w ilościach mniejszych od liczb, które mogły być wyrażone uwidocznionymi w tabelcy znakami cyfrowymi.
Kropka (.) — zupełny brak informacji, albo brak informacji wiarygodnych.
Znak (X) — wypełnienie pozycji ze względu na układ tabelcy jest niemożliwe lub niecelowe.
„W tym” — oznacza, że nie podaje się wszystkich składników sumy ogólnej.



167883

PRZEDMOWA

Niniejszy zeszyt zawiera informacje o ludności, zasobach mieszkaniowych i indywidualnych gospodarstwach rolnych w układzie miejscowości w powiecie oraz o wyposażeniu tych miejscowości w podstawowe placówki i urządzenia o charakterze gospodarczym, usługowym i społecznym. Jest to pierwsze tego typu opracowanie w Polsce.

Dane dotyczące ludności, zasobów mieszkaniowych i indywidualnych gospodarstw rolnych podano na podstawie wyników wstępnych Narodowego Spisu Powszechnego 1970 r., przeprowadzonego w grudniu 1970 r.

Dane odnoszące się do pomieszczeń inwentarskich w indywidualnych gospodarstwach rolnych opracowano na podstawie wyników wstępnego spisu budynków gospodarczych stanowiącego część tematyki rolnej Narodowego Spisu Powszechnego przeprowadzonego w czerwcu 1970 r. w ramach corocznego spisu rolniczego.

Informacje o wyposażeniu miejscowości w podstawowe placówki i urządzenia o charakterze gospodarczym, usługowym i społecznym podano na podstawie ankiet wypełnionych przez prezydium gromadzkich rad narodowych w ramach prac przygotowawczych do Narodowego Spisu Powszechnego w październiku 1970 r. Informacje te zostały następnie porównane i zweryfikowane w oparciu o ewidencję prowadzoną przez organy Prezydium Powiatowej Rady Narodowej oraz obowiązującą sprawozdawczość.

Informacje zawarte w niniejszym zeszycie podano w podziale administracyjnym z dnia 1 stycznia 1971 r.

Wszystkie informacje przedstawione zostały w dwóch odrębnych zestawach tablic.

W pierwszym zestawie tablic przedstawiono liczbę miejscowości określonych jednorodnymi cechami w układzie gromad. Są to więc w pewnym sensie informacje o charakterze analitycznym, na podstawie których w sposób syntetyczny można scharakteryzować sieć osadniczą w gromadach oraz gromady - w powiecie.

W drugim zestawie tablic podano szczegółowe dane liczbowe oraz informacje o wyposażeniu każdej miejscowości wymienionej imiennie.

Dane liczbowe z wyników wstępnych NSP zaprezentowane w niniejszym zeszycie powstały drogą kolejnych sumowań najpierw w obwodach spisowych, a następnie na stopniu gromady i powiatu, natomiast informacje pochodzące z badania wyposażenia miejscowości w podstawowe placówki i urządzenia - przeniesione zostały bezpośrednio z ankiet.

Niniejszy zeszyt został opracowany przez Powiatowy Inspektorat Statystyczny, a następnie skontrolowany i wydany przez Wojewódzki Urząd Statystyczny.

Zeszyty z informacjami o miejscowościach zostały jednolicie opracowane dla wszystkich powiatów przez powiatowe inspektoraty statystyczne w oparciu o koncepcję i makietę publikacji opracowaną przez Biuro Spisów Głównego Urzędu Statystycznego i wydane przez wszystkie wojewódzkie urzędy statystyczne.

Publikacja otwarta z informacjami o poszczególnych miejscowościach oraz publikacja zbiorcza o charakterze analitycznym wydana zostanie przez Biuro Spisów GUS.

Mgr Bogumił Ziółek
Dyrektor
Urzędu Statystycznego dla
m. Poznania i województwa
poznańskiego

S P I S R Z E C Z Y

	str.
Przedmowa	I
Uwagi metodologiczne	III
Wykresy	XXVI
Tablice statystyczne	1
Wykaz zespołów miejscowości w powiecie	100
Alfabetyczny skorowidz nazw miejscowości	103

SPIS TABLIC

Tablice zbiorcze według gromad

Tabl. 1. Miejscowości według liczby ludności	2
Tabl. 2. Miejscowości według odsetka ludności utrzymującej się ze źródeł pozarolniczych	2
Tabl. 3. Miejscowości według liczby czynnych zawodowo w swoim gospodarstwie rolnym na 100 ha użytkowników rolnych	3
Tabl. 4. Miejscowości według przeciętnej powierzchni użytkowej mieszkań na 1 osobę	3
Tabl. 5. Miejscowości według liczby indywidualnych gospodarstw rolnych	4
Tabl. 6. Miejscowości według pozycji w sieci osadnictwa	4
Tabl. 7. Miejscowości według kierunku produkcji rolniczej indywidualnych gospodarstw rolnych	5
Tabl. 8. Miejscowości, w których istnieją urzędy, instytucje oraz placówki łączności i komunikacji	5
Tabl. 9. Miejscowości, w których istnieją placówki oświatowe	6
Tabl. 10. Miejscowości, w których istnieją placówki kultury i ochrony zdrowia	6
Tabl. 11. Miejscowości, w których istnieją placówki i obiekty turystyczne, wczasowe i sportowe	7
Tabl. 12. Miejscowości, w których istnieją drogi o nawierzchni twardej oraz urządzenia komunalne	7
Tabl. 13. Miejscowości, w których istnieją placówki rolnictwa	8
Tabl. 14. Miejscowości, w których istnieją placówki handlowe i zakłady gastronomiczne	9
Tabl. 15. Miejscowości, w których istnieją zakłady świadczące usługi dla ludności	10
Tabl. 16. Miejscowości, w których istnieją zakłady przemysłowe	11

Tablice szczegółowe według miejscowości

Tabl. 1. Ludność według płci i wieku	13
Tabl. 2. Ludność według rodzaju głównego źródła utrzymania	18
Tabl. 3. Gospodarstwa domowe oraz ludność w tych gospodarstwach	23
Tabl. 4. Zasoby i warunki mieszkaniowe	32
Tabl. 5. Indywidualne gospodarstwa rolne	37
Tabl. 6. Pozycja miejscowości w sieci osadnictwa i produkcji rolniczej indywidualnych gospodarstw rolnych	42
Tabl. 7. Urzędy, instytucje oraz ważniejsze placówki i urządzenia	50
Tabl. 8. Handel, usługi dla ludności, zakłady przemysłowe	76

UWAGI METODOLOGICZNE

WPROWADZENIE

Niniejsze uwagi zawierają wyjaśnienia niezbędne do prawidłowej interpretacji danych ujętych w publikacji w części tabelarycznej. Umożliwiają one równocześnie zapoznanie się ze sposobem zbierania i opracowywania informacji do tej publikacji oraz z definicjami i pojęciami, które stanowiły podstawę do uzyskiwania danych liczbowych.

Zawarte w niniejszej publikacji informacje dotyczą tylko terenów wiejskich bez miast i osiedli. Przedstawione one zostały w dwóch odrębnych zestawach tabelic:

1. "Tabelle zbiorcze według gromad" przedstawiają w poszczególnych gromadach liczbę miejscowości określonych jednorodnymi cechami. Są to więc w pewnym sensie tablice analityczne, na podstawie których w sposób syntetyczny można scharakteryzować sieć osadniczą w gromadach i pozycję gromad w powiecie.
2. "Tabelle szczegółowe według miejscowości" zawierają szczegółowe dane liczbowe oraz informacje o wyposażeniu każdej miejscowości wymienionej imiennie.

W celu lepszego wykorzystania tej publikacji zamieszczono również w niniejszym zeszycie "Wykaz zespołów miejscowości w powiecie" oraz "Alfabetyczny skorowidz nazw miejscowości", przy czym zarówno w wykazie zespołów miejscowości, jak i w alfabetycznym skorowidzu nazw miejscowości podano tylko te jednostki osadnicze, które uznane zostały przez terenowe organy administracji państwowej jako samodzielne, odrębne miejscowości.

Oprócz tego do zeszytu załączono mapkę przeglądową z podziałem na miejscowości oraz 4 kartogramy i 1 kartodiagram, charakteryzujące wybrane cechy w układzie przestrzennym lub graficznym.

Publikacja niniejsza zawiera dane pochodzące z dwóch źródeł, tj. z wyników wstępnych Narodowego Spisu Powszechnego 1970 r., a także z badania wyposażenia miejscowości w podstawowe placówki i urządzenia, przeprowadzonego w ramach prac przygotowawczych do NSP /październik 1970 r./.

Dane dotyczące ludności, zasobów mieszkaniowych, indywidualnych gospodarstw rolnych oraz zwierząt gospodarskich w indywidualnych gospodarstwach rolnych podano w oparciu o wyniki wstępne NSP według stanu o północy z dnia 7 na 8 grudnia 1970 r.

Dane odnoszące się do pomieszczeń inwentarskich w indywidualnych gospodarstwach rolnych podano również na podstawie wyników wstępnych NSP według stanu w dniu 5 czerwca 1970 r.

Informacje o wyposażeniu miejscowości w podstawowe placówki i urządzenia o charakterze stałym podano według stanu na dzień 30 września 1970 r., natomiast o charakterze sezonowym - według stanu jaki istniał w sezonie wiosenno-letnim 1970 r. oraz według stanu przewidywanego dla sezonu jesienno-zimowego.

Informacje o placówkach świadczących usługi dla ludności oraz o zakładach przemysłowych zostały zweryfikowane na podstawie sprawozdawczości z zakresu usług i przemysłu według stanu w zasadzie na koniec 1970 r. W wyjątkowych przypadkach weryfikację tych informacji przeprowadzono w oparciu o sprawozdawczość za 1969 r.

Z uwagi na to, że w wyposażeniu miejscowości w podstawowe placówki i urządzenia od daty przeprowadzenia badania do końca 1970 r. nie zachodziły w zasadzie żadne zmiany, można założyć, że informacje o placówkach i urządzeniach dotyczą stanu z końca grudnia 1970 r.

Wszystkie miejscowości lub zespoły miejscowości podane zostały według podziału administracyjnego obowiązującego w dniu 1 stycznia 1971 r. Stan ten nie różni się zresztą od stanu, jaki miał miejsce w okresie przeprowadzania badania, ponieważ w 1970 r. istniał zakaz dokonywania zmian w podziale administracyjnym kraju.

Dane liczbowe z wyników wstępnych NSP, podane w niniejszym zeszycie dla poszczególnych gromad i powiatu są zgodne z danymi opublikowanymi przez Urząd Statystyczny w następujących publikacjach zawierających wyniki wstępne NSP 1970 r.:

- "Zwierzęta gospodarskie i pomieszczenia inwentarskie w indywidualnych gospodarstwach rolnych - stan w dniu 5 czerwca 1970 r.", wydanej w miesiącu sierpniu 1970 r.;
- "Ludność, zasoby mieszkaniowe oraz indywidualne gospodarstwa rolne", wydanej w miesiącu lutym 1971 r.;
- "Ludność według płci i wieku", wydanej w miesiącu kwietniu 1971 r.

TRYB UZYSKIWIANIA INFORMACJI DLA MIEJSCOWOŚCI

1. Sposób uzyskiwania wyników wstępnych z NSP

Wyniki wstępne NSP 1970 r. obejmujące dane ze spisu przeprowadzonego w grudniu 1970 r. uzyskano w drodze sporządzania zestawień zbiorczych kolejnych szczebli. Rachmistrze spisowi przynosili z podstawowych formularzy spisowych najważniejsze dane na zbiorcze formularze dla poszczególnych obwodów spisowych i sumowali wyniki dla całego obwodu. Na podstawie zestawień obwodowych Powiatowe Biuro Spisowe sporządziło zestawienia zbiorcze w przekroju miejscowości oraz zespołów miejscowości, a następnie zestawienia te sumowało dla gromad i dla powiatu. Zestawienia te były porównywane z zestawieniami wcześniej sporządzonymi przez gromady w układzie obwodów i przez Powiatowe Biuro Spisowe w układzie gromad.

Ten tryb uzyskiwania wyników wstępnych według miejscowości oraz zespołów miejscowości zastosowano w Polsce po raz pierwszy, w związku z czym opracowanie to ma charakter unikalny, gdyż informacje dla miejscowości w takim zakresie nie będą nigdzie powtórzone. Mają one z tego względu bardzo duże znaczenie, szczególnie dla terenowych organów administracji państwowej. Przewiduje się również, że ich przydatność będzie długotrwała.

Wyniki wstępne NSP 1970 r. dotyczące liczby i powierzchni pomieszczeń inwentarskich pochodzą ze spisu stanowiącego część tematyki NSP, przeprowadzonego ze względów organizacyjno-technicznych jednocześnie z corocznym spisem rolniczym w czerwcu 1970 r. Podobnie jak w spisie powszechnym przeprowadzonym w grudniu 1970 r. dane z podstawowych formularzy spisowych przeniesione zostały na zbiorcze formularze gromadzkie, a z nich drogą odpowiednich sumowań bądź przeliczeń uzyskano liczby dla miejscowości oraz zespołów miejscowości.

Z uwagi na to, że czerwcowy spis rolniczy przeprowadzony był w oparciu o rolnicze obwody spisowe, które stanowiły często wielokrotność stałych obwodów spisowych i obejmowały w niektórych przypadkach dwie i więcej miejscowości lub zespoły miejscowości, w publikacji niniejszej dla tych miejscowości podano łącznie informacje dotyczące liczby i powierzchni pomieszczeń inwentarskich w indywidualnych gospodarstwach rolnych. Fakty powyższe zostały zaznaczone w rubr. 11-12 tablicy 5 w układzie miejscowości w formie odpowiednich notek z kolejnymi literami alfabetu.

2. Sposób uzyskiwania informacji o wyposażeniu miejscowości w podstawowe placówki i urządzenia.

Jak zaznaczono poprzednio dane o wyposażeniu miejscowości w podstawowe placówki i urządzenia pochodzą z badania przeprowadzonego w październiku 1970 r. w ramach prac przygotowawczych do NSP 1970 r. w badaniu tym zastosowano specjalny formularz Mw, który zawierał szeroki wachlarz tematów, charakteryzujących miejscowości pod względem ich funkcji społeczno-ekonomicznej w gromadzie.

Oprócz 11 informacji dotyczących cech adresowych, na formularzu ujęto 63 numerowane pozycje zawierające pytania o występowaniu w miejscowości różnych instytucji, placówek, obiektów i urządzeń zgrupowane w 11 częściach o następującej tematyce:

- I - Urzędy i instytucje
- II - Placówki oświatowe
- III - Placówki kultury
- IV - Placówki ochrony zdrowia
- V - Placówki i obiekty turystyczno-wczasowe i sportowe

- VI - Urządzenia komunalne
- VII - Placówki rolnictwa
- VIII - Placówki handlowe
- IX - Placówki świadczące usługi dla ludności
- X - Zakłady przemysłowe
- XI - Charakterystyka miejscowości pod względem produkcji rolnej indywidualnych gospodarstw rolnych.

Formularz został zbudowany w taki sposób, aby można było zakreślić na nim gotowe odpowiedzi "1.TAK", "0.NIE" lub wpisać dane liczbowe. Usprawniało to wypełnianie formularza i zapobiegało pomyłkom przy udzielaniu odpowiedzi.

Formularze wypełniały prezydya gromadzkich rad narodowych w oparciu o posiadane informacje lub w razie ich braku w drodze bezpośredniego wywiadu w miejscowości w odpowiednich instytucjach i placówkach. Przy wypełnianiu formularzy korzystano także z pomocy sołtysów, którzy stosunkowo najlepiej orientują się, co i gdzie występuje w terenie.

Ta prosta metoda umożliwiła uzyskanie najbardziej aktualnych informacji o wyposażeniu miejscowości położonych w gromadach.

SPOSÓB OPRACOWANIA DANYCH

Zebrane materiały informacyjne, tj. dane liczbowe z wyników wstępnych NSP 1970 r. oraz informacje uzyskane w badaniu wyposażenia miejscowości w podstawowe placówki i urządzenia były opracowywane przez Powiatowe Biuro Spisowe, a następnie kontrolowane przez Wojewódzkie Biuro Spisowe do czasu ich rozwiązania, tj. do końca marca 1971 r. Prace te po rozwiązaniu biur spisowych były kontynuowane przez terenowe organy statystyki państwowej.

Informacje o wyposażeniu miejscowości w podstawowe placówki i urządzenia, zamieszczone na formularzach Mw zostały dokładnie skontrolowane i zweryfikowane w oparciu o materiały znajdujące się w posiadaniu Powiatowego Inspektoratu Statystycznego, wydziałów branżowych Prezydium Powiatowej Rady Narodowej oraz innych instytucji i placówek stopnia powiatowego.

Rozmieszczenie placówek świadczących usługi dla ludności oraz zakładów przemysłowych było również kontrolowane przez Wojewódzki Urząd Statystyczny w oparciu o materiały ze sprawozdawczości branżowej w zakresie usług i przemysłu.

Opracowane w wyżej podany sposób materiały podstawowe posłużyły do sporządzenia tablic 1 - 8 w układzie miejscowości, zawartych w II części tabelarycznej niniejszego zeszytu.

Tablice w układzie gromad od 1 do 16 zostały opracowane w oparciu o tablice od 1 do 8 w układzie miejscowości. Tablice te sporządzono ręcznie metodą kreskową. Ze względu na małą liczbę miejscowości w poszczególnych gromadach ułatwione było ich sumowanie według jednakowych cech.

Dane zawarte w tablicach w układzie gromad określić można jako informacje o charakterze analitycznym, gdyż pozwalają one na zorientowanie się, ile jest w poszczególnych gromadach i w powiecie miejscowości o jednorodnych cechach oraz wyposażonych w różnego rodzaju placówki i urządzenia.

Przy ustalaniu przedziałów klasyfikacji w poszczególnych tablicach kierowano się rozwiązaniami przyjętymi w publikacjach ONZ /np. tablica 1 - Miejscowości według liczby ludności/, w publikacjach zawierających wyniki ostateczne NSP 1970 r. /np. tablica 4 - Miejscowości według przeciętnej powierzchni użytkowej mieszkań na 1 osobę/ lub w innych publikacjach branżowych GUS.

POJĘCIE MIEJSCOWOŚCI LUB ZESPOŁU MIEJSCOWOŚCI

Publikacja niniejsza jest pierwszym opracowaniem, w którym zawarto informacje w przekroju terytorialnym mniejszym od gromady tzn. w układzie miejscowości. Dlatego też konieczne jest podanie niezbędnych wyjaśnień, co w opracowaniu tym uważa się za miejscowość, a co za zespół miejscowości i w jaki sposób do tego doprowadzono.

W ramach prac przygotowawczych do NSP 1970 r. Wydział Organizacyjno-Prawny Prezydium Powiatowej Rady Narodowej opracował w 1967 r. wykazy miejscowości zamieszkałych. Wykazy te były opracowane na podstawie źródeł urzędowych, którymi dla tutejszego powiatu był przesłany przez Biuro do Spraw Prezydium Rad Narodowych Urzędu Rady Ministrów "Wykaz nazw miejscowych", sporządzony w wyniku naukowej eksploracji terenowej i przyjęty przez Komisję Ustalania Nazw Miejscowości i Obiektów Fizjograficznych, stanowiący materiał roboczy tej Komisji.

Ponadto przy sporządzaniu wykazów miejscowości posługiwano się mapą w skali 1:25000 i 1:100000. Na wykazy miejscowości zamieszkałych zostały wpisane wszystkie nazwy zamieszczone w źródłach urzędowych.

Omawiane wykazy opracowano w oparciu o "Wytyczne dla prezydentów powiatowych /miejskich - w miastach stanowiących powiaty i dzielnicowych - w miastach wyłączonych z województw/ rad narodowych oraz dla terenowych organów statystycznych w sprawie sporządzania wykazów miejscowości zamieszkałych", przekazane przez Biuro do Spraw Prezydentów Rad Narodowych Urzędu Rady Ministrów.

Wykazy te zostały następnie poddane przez Biuro Spisów GUS szczegółowej kontroli i weryfikacji w celu wyeliminowania z nich nazw miejscowości nie zamieszkałych lub nie istniejących /zniszczonych w czasie działań wojennych i już nie odbudowanych/ oraz nazw nie używanych przez ludność. Cała weryfikacja była przeprowadzona w ścisłym porozumieniu i na podstawie ustaleń Wydziału Organizacyjno-Prawnego Prezydium Powiatowej Rady Narodowej.

Przy ustalaniu wykazów miejscowości w powiecie, które zawierały również nazwy integralnych części miejscowości /wsi/ kierowano się następującymi zasadami:

- 1/ Za miejscowość uważano każde skupisko ludności niezależnie od liczby zabudowań, gęstości zabudowy /zabudowa zwarta, skupiona lub rozproszona/ i liczby ludności, odróżniające się od sąsiednich skupisk nazwą urzędową /lub gdy nazwa urzędowa nie jest ostatecznie ustalona - zwyczajową/, a przy jednakowej nazwie - odmiennym określeniem rodzaju tego skupiska ludności /np. Glinianka - wieś, Glinianka Kolonia, Glinianka PGR, Glinianka Leśnictwo itp./. Miejscowością jest więc nie tylko wieś, kolonia, przysiółek czy osada fabryczna lecz również leśniczówka, cegielnia, młyn, schronisko turystyczne itp., wokół których skupiona jest pewna ilość zamieszkałych budynków, jeżeli taka grupa budynków nosi odrębną nazwę lub ewentualnie inne określenie rodzaju miejscowości.
- 2/ Za integralną część miejscowości /z reguły wsi/ uważano grupę domów oznaczoną odrębną nazwą, o ile ta grupa
 - a/ w zabudowie zwartej i skupionej mieściła się w ramach ogólnej zabudowy miejscowości /wsi/ lub stanowiła nieprzerwaną kontynuację zabudowy;
 - b/ w zabudowie rozproszonej położona była odrębnie lecz na gruntach stanowiących zwarty kompleks terenów zaliczanych do jednej miejscowości.

Najistotniejszym elementem ustalania i weryfikacji wykazów miejscowości zamieszkałych było powiązanie każdej nazwy miejscowości i każdej nazwy integralnej części z określonym terenem i zlokalizowanymi tam zabudowaniami. Nazwy, których nie można było powiązać z konkretnymi nieruchomościami skreślono z wykazów miejscowości zamieszkałych jako nazwy aktualnie nie funkcjonujące /martwe/.

Tym sposobem uzyskano najbardziej aktualny wykaz nazw miejscowości, które zgodnie z zarządzeniem Prezesa GUS nr 32 z dnia 7 marca 1970 r. /Dz.Urz. GUS nr 1/6 z dnia 7 marca 1970 r./ będą używane w opracowaniach statystycznych.

Wykazem tym posługiwano się po raz pierwszy przy przeprowadzaniu NSP 1970 r. wpisując podane w nim nazwy jako identyfikacyjną cechę adresową na arkuszach spisowych.

Stosując ten wykaz dokonano również opracowania wyników NSP w układzie miejscowości.

Niezależnie od ustalenia w oparciu o jednolite kryteria stałego wykazu miejscowości zamieszkałych i ich integralnych części, wszystkie miejscowości zostały poddane w powiecie ocenie pod kątem potrzeby wyodrębniania dla nich danych liczbowych ze spisów i innych badań masowych.

Zespół powiatowy składający się z przedstawicieli: Wydziału Organizacyjno-Prawnego, Wydziału Budownictwa Urbanistyki i Architektury oraz Powiatowej Komisji Planowania Gospodarczego i Powiatowego Inspektoratu Statystycznego ustalił, że dla szeregu małych miejscowości nie zachodzi potrzeba wyodrębniania danych liczbowych /ze spisu i innych badań masowych/, gdyż nie stanowią one samodzielnych rozwojowych jednostek osadniczych lecz dane dla nich powinny być ujmowane razem z większymi miejscowościami. Dotyczyło to szczególnie małych miejscowości o rodzaju przysiółek, wybudowanie, osada, kolonia, parcela, grupa domów, skupisko domów, cegielnia, młyn, osada młyńska, tartak, stacja kolejowa, lotnisko, schronisko itp.

Tylko w wyjątkowych przypadkach nie stosowano tej zasady, jeżeli mała miejscowość, np. leśniczówka, gajówka itp. leżała w dużym oddaleniu od większej miejscowości.

W ten sposób powstały zespoły miejscowości, które obejmują z reguły wieś i przyległe przysiółki, kolonie i osady lub znajdujące się w sąsiedztwie wsi PGR, leśniczówki i inne drobne miejscowości.

W takich przypadkach w zeszycie niniejszym zespół miejscowości określony jest jedną nazwą, przeważnie większej miejscowości.

W oparciu o opracowane wykazy miejscowości, dla których ustalono że będą opracowywane dane statystyczne, dokonano podziału terenów wiejskich na stałe jednostki spisowe, tzn. rejony statystyczne i obwody spisowe. Przy dokonywaniu a następnie w trakcie weryfikacji podziału na stałe rejony statystyczne i obwody spisowe, w celu powiązania go z miejscowościami oraz zespołami miejscowości, kierowano się następującymi zasadami:

- 1/ Granice obwodów spisowych pokrywają się z zasięgiem terytorialnym miejscowości lub zespołów miejscowości, przy czym większe miejscowości lub zespoły miejscowości mogą składać się z kilku obwodów spisowych.
- 2/ Miejscowość lub zespół miejscowości nie przekracza w zasadzie granic obrębu ewidencyjnego - zasięg terytorialny miejscowości lub zespołu miejscowości może pokrywać się z obszarem obrębu ewidencyjnego albo też być tylko jego częścią.
- 3/ Miejscowość podzieloną na dwa i więcej obręby ewidencyjne o jednakowych nazwach uznano i wyodrębniono jako jedną miejscowość, dla której będą opracowywane dane statystyczne.
- 4/ Jeżeli teren obrębu ewidencyjnego nie pokrywał się z zasięgiem sołectwa lub najmniejszej jednostki podziału urbanistycznego /wsi podstawowej/, wówczas miejscowości wchodzące w skład różnych sołectw bądź wsi podstawowej traktowano jako odrębne jednostki, dla których będą opracowywane dane statystyczne i tworzono dla nich odrębne obwody spisowe.

W ten sposób zapewniono na terenach wiejskich pełną zgodność między podziałem na miejscowości, dla których będą opracowywane dane statystyczne oraz podziałem na stałe rejony statystyczne i obwody spisowe, a także na inne układy przestrzenne, jak np. geodezyjny, urbanistyczny itp., aby w każdej chwili można było przejść z jednostek spisowych na dowolne układy funkcjonalne.

Nazwy miejscowości oraz zespołów miejscowości podane są każdorazowo w bocznych tablic 1 - 8 w drugiej części tabelarycznej niniejszego zeszytu. Przy nazwach zespołów miejscowości umieszczone są zawsze odsyłacze, oznaczające kolejny numer zespołu miejscowości w powiecie.

W celu identyfikacji zespołów miejscowości, czyli ustalenia jakie miejscowości w sensie jednostek osadniczych tworzą zespoły miejscowości zamieszczono po drugiej części tabelarycznej "Wykaz zespołów miejscowości w powiecie". Dla każdego zespołu miejscowości podano nazwę miejscowości reprezentującej zespół oraz nazwy miejscowości wchodzących w skład zespołu.

WYJAŚNIENIA DO DANYCH UZYSKANYCH ZE SPISU POWSZECHNEGO

Jak już wcześniej podkreślono, dane liczbowe zawarte w niniejszej publikacji zostały opracowane również na podstawie zestawień zbiorczych wyników wstępnych NSP 1970 r. Zakres informacji zamieszczonych w tym zeszycie - w porównaniu z informacjami w zeszytach wojewódzkich publikacji - jest w odniesieniu do niektórych tematów zmniejszony, w stosunku do nielicznych nieznacznie powiększony.

W tej publikacji nie zamieszczono przede wszystkim danych, których ze względu na zbyt dużą ich szczegółowość nie zachodzi potrzeba podawania w tak drobnych przekrojach terytorialnych, jakimi są miejscowości w gromadach.

Spośród danych opublikowanych w zeszytach wojewódzkich z wynikami wstępnymi w tablicach w przekroju gromad, zrezygnowano w tej publikacji z następujących ważniejszych informacji:

- a/ gospodarstwa domowe bez użytkownika gospodarstwa rolnego oraz z użytkownikiem gospodarstwa rolnego o powierzchni ogólnej 0,1 - 0,5 ha i 0,5 - 2 ha,
- b/ ludność według szczegółowych grup wieku - grupy wieku: 15-19; 20-24; 25-39; 40-54; 55-59; 60-64.

Nie uwzględniono również porównania niektórych danych NSP 1970 r. z danymi spisu 1960 r., co zaprezentowano w przekroju gromad w zeszytach publikacji wojewódzkich. Zrezygnowano bowiem z ujmowania danych retrospektywnych dla tak małych przekrojów ze względu na trudności ich opracowania /czasochłonność, nieporównywalność obwodów spisowych/.

Ponadto nie podano w niniejszej publikacji niektórych liczb względnych /wskaźników/ z uwagi na zbyt dużą pracochłonność ich obliczenia w układzie miejscowości.

Wyjaśnienie podstawowych pojęć do danych uzyskanych ze spisu powszechnego nie podaje się w tej publikacji, gdyż są one bardzo szczegółowo omówione w uwagach metodologicznych, znajdujących się w publikacjach wojewódzkich z wynikami wstępnymi.

Wyjaśnienia, co należy rozumieć pod pojęciem:

- a/ ludność stale zamieszkała,
- b/ ludność według źródeł utrzymania,
- c/ gospodarstwa domowe,
- d/ gospodarstwa domowe, w skład których wchodzi użytkownik indywidualnego gospodarstwa rolnego,
- e/ budynki mieszkalne,
- f/ mieszkania,
- g/ izby,
- h/ powierzchnia użytkowa mieszkań,
- i/ instalacje w mieszkaniu,
- j/ indywidualne gospodarstwa rolne,
- k/ powierzchnia ogólna gospodarstwa,
- l/ zwierzęta gospodarskie,

podane zostały w uwagach metodologicznych zeszytu wojewódzkiego lub zeszytu dla Polski pt. "Ludność, zasoby mieszkaniowe, indywidualne gospodarstwa rolne".

Wyjaśnienia dotyczące struktury wieku ludności zawarte są w uwagach metodologicznych zeszytu wojewódzkiego lub zeszytu dla Polski pt. "Ludność według płci i wieku".

Omówienie pojęć związanych ze spisem pomieszczeń inwentarskich znajduje się w uwagach metodologicznych zeszytu wojewódzkiego i zeszytu dla Polski pt. "Zwierzęta gospodarskie i pomieszczenia inwentarskie w indywidualnych gospodarstwach rolnych - stan w dniu 5 czerwca 1970 r."

WYJAŚNIENIA DO INFORMACJI UZYSKANYCH W BADANIU WYPOSAŻENIA MIEJSCOWOŚCI W PODSTAWOWE PLACÓWKI I URZĄDZENIA

W niniejszej publikacji wykorzystano wszystkie informacje, które zebrano o miejscowościach w toku badania ich wyposażenia w podstawowe placówki i urządzenia. Informacje te zaprezentowano w tablicach 6 - 8 według miejscowości, z których z kolei opracowano tablice 6 - 16 według gromad zawierające liczbę miejscowości sklasyfikowanych według określonych cech oraz według faktu istnienia w nich placówek i urzędzeń.

W celu zorientowania, co te informacje oznaczają, podaje się do nich odpowiednie wyjaśnienia według układu tematycznego tablic 6 - 8 w przekroju miejscowości.

1. Charakter zabudowy miejscowości

Przyjęto, iż w miejscowościach mogą występować następujące typy zabudowy:

- a/ zabudowa zwarta - jeżeli co najmniej 2/3 ogólnej liczby zabudowań danej miejscowości znajduje się w bezpośrednim sąsiedztwie, tzn. w odległości ok. 30 - 50 m od siebie;
- b/ zabudowa skupiona - jeżeli co najmniej 2/3 ogólnej liczby zabudowań danej miejscowości występuje w grupie o luźnej zabudowie, przy której odległości między budynkami wynoszą średnio 50 - 70 m, zaś maksymalne odległości między nimi nie mogą przekraczać 100 m;
- c/ zabudowa rozproszona - jeżeli budynki są rozrzucone w odległości 100 - 180 m od siebie, zaś maksymalne odległości między nimi mogą dochodzić do 500 m i więcej.

Kryteria przyjęte do określania charakteru zabudowy miejscowości zostały uzgodnione z Ministerstwem Budownictwa i Przemysłu Materiałów Budowlanych.

2. Rodzaj miejscowości według kryteriów organizacyjno-prawnych

Określenie rodzaju każdej miejscowości zostało podane przez Wydział Organizacyjno-Prawny PPRN. Jest to tradycyjne określenie rangi miejscowości, związane z historią jej powstania.

Znane są i stosowane w Polsce najróżnorodniejsze określenia rodzaju miejscowości, spośród których najczęściej używane są określenia: wieś, kolonia, przysiółek, wybudowanie, parcela, osada, PGR /również SHR i inne takiego typu wskazujące na jednostki osadnicze związane z obiektami uspołecznionej gospodarki rolnej/, osada fabryczna, osada leśna, osada młyńska, osada PKP, stacja PKP, nadleśnictwo, leśniczówka, gajówka, letnisko, schronisko turystyczne, tartak, cegielnia, młyn, grupa domów itp.

3. Rodzaj miejscowości według kryteriów stosowanych w planowaniu przestrzennym

Określenie rodzaju miejscowości według kryteriów stosowanych w planowaniu przestrzennym polega na wyznaczeniu dla miejscowości funkcji, jaką będzie pełniła w przyszłym /planowanym/ układzie sieci osadniczej lub jaką pełni w aktualnym układzie sieci osadniczej. Zakwalifikowania miejscowości według tych kryteriów dokonały służby architektoniczno-budowlane prezydentów powiatowych rad narodowych w oparciu o wytyczne opracowane przez Ministerstwo Budownictwa i Przemysłu Materiałów Budowlanych, Departament Urbanistyki, Architektury i Nadzoru Budowlanego. W myśl tych wytycznych, jednolitych dla całej Polski, zostały uwzględnione następujące rodzaje miejscowości:

- a/ jednostka osadnicza ponadpodstawowa - za którą uznano te jednostki osadnicze, które ze względu na peryferyjne położenie miasta powiatowego lub duży obszar powiatu zostały przeznaczone jako miejsca koncentracji usług ponadpodstawowych dla ludności lub obsługi produkcji rolnej, działających w zasadzie w promieniu 7-10 km, jak np. wiejski dom kultury z biblioteką ewentualnie z kawiarnią, wiejski dom towarowy, targowisko, ośrodek zdrowia z izbą porodową i apteką, państwowy ośrodek maszynowy lub filia POM, międzykółkowa baza maszynowa, przychodnia lub lecznica weterynaryjna, magazyny i punkty skupu, administracja GS, drobny przemysł /piekarnia, wytwórnia wód gazowych/ itp.;
- b/ jednostka osadnicza podstawowa - za którą uznano te jednostki osadnicze, które przeznaczone są jako miejsca koncentracji usług podstawowych działających w zasadzie w promieniu około 3 km, jak np. 8 klasowa szkoła podstawowa z urządzeniami sportowymi, przedszkole, ośrodek zdrowia typu najmniejszego z 2-3 gabinetami, gromadzka rada narodowa, urząd pocztowo-telekomunikacyjny /typ I/, sklepy ogólnospożywcze i z niektórymi artykułami przemysłowymi o charakterze powszechnym, rzemiosło, bar /gospoda/, pralnia z łaźnią, agronomówka, niektóre punkty skupu itp.;
- c/ jednostka osadnicza z usługami elementarnymi tj. także jednostki osadnicze, które mają pozostać w okresie perspektywicznym jako stałe punkty osadnicze, jednak ze względu na położenie i charakter muszą uzyskać /lub posiadać/ niektóre urządzenia usługowe, jak np. niepełną szkołę podstawową, świetlicę, punkt sprzedaży detalicznej, remizę OSP, małe boisko sportowe, zlewnię mleka itp.;
- d/ pozostała jednostka osadnicza - tzn. takie, które leżą zwykle w zasięgu usług elementarnych innych jednostek osadniczych i posiadają niewielką liczbę ludności często w zabudowie rozproszonej.

Dopuszczono również zapis „jeszcze nie określona” jeżeli Wydział Budownictwa, Urbanistyki i Architektury PPRN oświadczył, że plan zagospodarowania przestrzennego dla powiatu lub jego części nie został opracowany.

4. Odległości pomiędzy miejscowościami

W badaniu zebrano informacje o odległości poszczególnych miejscowości do miasta, w którym znajduje się Prezydium Powiatowej Rady Narodowej oraz do miejscowości, w których znajduje się Prezydium GRN, Urząd Stanu Cywilnego, posterunek MO, stacja lub przystanek PKP, stacja lub przystanek PKS, szkoła podstawowa, ośrodek zdrowia.

Przy określaniu odległości do miejscowości, w których występują wyżej wymienione placówki, brano pod uwagę najkrótszą, ogólnie dostępną drogę publiczną /państwową, powiatową, gromadzką/

oraz ogólnie dostępną drogę niepubliczną /prywatną/ służącą celom komunikacyjnym.

Odległość ustalono od punktu centralnego badanej miejscowości do miejsca położenia określonej instytucji lub placówki w miejscowości, w której one występują.

Może zatem wystąpić przypadek, iż odległość pomiędzy badaną miejscowością a miejscem położenia szkoły i np. ośrodka zdrowia, zlokalizowanych w tej samej miejscowości lecz w oddaleniu od siebie, będzie określona różnymi wartościami. Przypadek taki należy odczytać jako prawidłową odpowiedź, odzwierciedlającą stan faktyczny. Odległości podane są z dokładnością do 0,5 km.

5. Kierunek produkcji rolniczej indywidualnych gospodarstw rolnych

Kierunek produkcji rolniczej indywidualnych gospodarstw rolnych określono według niżej podanych kryteriów:

- a/ powierzchnia upraw przemysłowych w % ogólnej powierzchni zasiewów,
- b/ powierzchnia upraw warzyw w % ogólnej powierzchni zasiewów,
- c/ powierzchnia sadów w % powierzchni użytków rolnych,
- d/ bydło na 100 ha użytków rolnych w sztukach,
- e/ trzoda chłевна na 100 ha użytków rolnych w sztukach,

Są to jedynie dostępne ale jeszcze niedoskonałe wskaźniki, na podstawie których można określić kierunek produkcji rolnej indywidualnych gospodarstw rolnych w poszczególnych miejscowościach. Wskaźniki te pozwalają jednocześnie przeprowadzać porównania stanu produkcji rolnej między poszczególnymi miejscowościami. Oceny takiej dla poszczególnych miejscowości nie dokonywano dotychczas w Polsce.

Za podstawę do określenia wymienionych wskaźników przyjęto dane liczbowe z wyników rolniczego spisu czerwcowego 1970 r., zestawione w przekroju obwodów rolniczych na formularzach zbiorczych gromadzkich.

Drogą odpowiednich przeliczeń zakwalifikowano miejscowości, w których są indywidualne gospodarstwa rolne, do odpowiednich grup klasyfikacyjnych.

Podkreślić należy, iż dane rolniczego spisu czerwcowego obejmują również powierzchnię działek liczących mniej niż 10 arów, nie uwzględniają natomiast powierzchni gruntów, które są we władaniu pracowników państwowych gospodarstw leśnych jako grunty służbowe, dlatego też mogą wystąpić przypadki nie wpisania danych do rubryk 4-8 w tabelicy 6 w układzie miejscowości, mimo występowania ich w tabelicy 5, np. w tabelicy 5 według miejscowości wystąpi miejscowość, w której są indywidualne gospodarstwa rolne /ujęte w NSP 1970 r. działki służbowe pracowników pgl/, a w rubrykach 4-8 tabelicy 6 zostaną wpisane kropki lub kreski. Różnice takie spowodowane są różnicami metodologicznymi w ujmowaniu indywidualnych gospodarstw rolnych w NSP 1970 r. i w rolniczych spisach czerwcowych.

Obsada bydła i trzody chłektywnej na 100 ha użytków rolnych podana została w tabelicy 6 w 3 grupach klasyfikacyjnych na podstawie wyników uzyskanych z czerwcowego spisu rolniczego. Wskaźniki te mogą nie być zgodne ze wskaźnikami obliczanymi na podstawie wyników wstępnych NSP z grudnia 1970 r. przedstawionych w tabelicy 5.

6. Spółdzielnia oszczędnościowo-pożyczkowa

Jako spółdzielnie oszczędnościowo-pożyczkowe potraktowano występujące w poszczególnych miejscowościach placówki finansowo-kredytowe, do których zaliczono:

- a/ spółdzielnie oszczędnościowo-pożyczkowe podporządkowane Oddziałowi Wojewódzkiemu Związku Spółdzielni Oszczędnościowo-Pożyczkowych, ich filie oraz stałe i sezonowe punkty kasowe;
- b/ równorzędne spółdzielniom placówki lecz noszące inne nazwy, jak np.: banki spółdzielcze, kasy spółdzielcze, ludowe banki, spółdzielcze, ich filie oraz punkty kasowe.

7. Przystanek komunikacji miejskiej

Przystanki komunikacji miejskiej mogą występować jedynie w miejscowościach położonych w strefie otaczającej większe miasto, tj. tam, gdzie zbiorowa komunikacja miejska /autobusy, tramwaje, trolejbusy/ przekracza granice administracyjne miasta i służy ludności z terenów gromad.

8. Placówka pocztowo-telekomunikacyjna

Za placówkę pocztowo-telekomunikacyjną uznawano wszystkie jednostki organizacyjne świadczące usługi w zakresie łączności, a więc: urzędy pocztowe, pocztowo-telekomunikacyjne, agencje, pośrednictwa i kioski pocztowe.

9. Telefon

Występowanie telefonu podawano niezależnie od faktu, gdzie znajduje się telefon /w urzędzie, instytucji, w mieszkaniu prywatnym/ oraz bez względu na to czy telefon jest dostępny nieprzerwanie przez całą dobę, czy też jedynie w określonych godzinach.

10. Przedszkole, dziecińiec

Do przedszkoli zaliczono również oddziały przedszkolne przy szkołach podstawowych oraz ogniska przedszkolne - bez względu na to czy są to placówki stałe, czy tylko sezonowe. Jako dziecińce traktowano placówki opieki nad dzieckiem uruchamiane sezonowo w okresie nasilenia prac polowych w gospodarstwach rolnych /najczęściej w PGR/. Uwzględniono wszystkie przedszkola i dziecińce występujące w gromadach, a więc prowadzone przez prezydium rady narodowej, organizacje społeczne /Koło Gospodyń Wiejskich, Związek Młodzieży Wiejskiej/ oraz zakłady pracy.

Liczbę dzieci uczęszczających do przedszkoli i dziecińców podano według stanu w dniu 30 września 1970 r.

11. Szkoła podstawowa

W niniejszej publikacji podano występowanie każdej szkoły podstawowej oraz jej stopień organizacyjny na podstawie ustaleń organów oświatowych.

Jeżeli w miejscowości znajdowały się 2 szkoły jednakowego stopnia organizacyjnego, nie podawano liczby szkół. Natomiast uwzględniono występowanie 2 szkół o różnym stopniu organizacyjnym.

W przypadku, gdy w miejscowości nie występowała szkoła podstawowa, a dzieci uczęszczały do 2 różnych szkół - dzieci młodsze do szkoły niżej zorganizowanej, dzieci starsze do szkoły 8 klasowej zlokalizowanych w różnych miejscowościach - wykazano nazwę miejscowości i odległość w km do szkoły położonej najbliżej.

Ujęto również liczbę izb lekcyjnych w szkole podstawowej. O ile w miejscowości występowały 2 szkoły jednakowego stopnia, wówczas liczbę izb lekcyjnych podano łącznie.

Do liczby izb lekcyjnych wliczono klasy - pracownie oraz pracownie przedmiotowe i sale gimnastyczne. Punktów filialnych zlokalizowanych w innej miejscowości niż szkoła macierzysta nie uznawano za odrębną szkołę podstawową.

12. Szkoła zawodowa i średnia

W kategorii szkół zawodowych i średnich uwzględniono następujące rodzaje szkół:

- przysposabiające do zawodu rolnika,
- przysposobienia rolniczego,
- zasadnicze szkoły rolnicze,
- zasadnicze szkoły zawodowe dla nie pracujących i dla pracujących,
- technika zawodowe dla nie pracujących i dla pracujących,
- licea ogólnokształcące dla nie pracujących i dla pracujących.

13. Klub lub klubokawiarnia

Za klub lub klubokawiarnię uznawano:

- a/ kluby prasy i książki "Ruch", tj. placówki wyposażone przez Przedsiębiorstwo Upowszechniania Prasy i Książki "Ruch", które obok działalności handlowej nadzorowanej przez przedsiębiorstwo prowadzą działalność kulturalno-oświatową pod kierunkiem ZMW i pod opieką rady narodowej;
- b/ klub rolnika "GS", czyli placówki kulturalne utrzymywane i prowadzone przez spółdzielnie "Samopomoc Chłopska" przy współudziale ZMW i pod nadzorem rady narodowej;
- c/ kluby zorganizowane i prowadzone przez inne zakłady pracy względnie prezydium rad narodowych.

14. Placówki ochrony zdrowia

W badaniu zebrano informacje o występowaniu w miejscowościach placówek zaliczanych do lecznictwa otwartego, a mianowicie:

- a/ zorganizowanych przez państwo /finansowanych z budżetów rad narodowych/, do których należą ośrodki zdrowia oraz terenowe placówki ośrodków zdrowia, zlokalizowane na obszarze ich działania, tj. punkty zdrowia /lekarskie, felczerskie, pielęgniarskie i położnicze/,
- b/ zorganizowanych przez ludność w formie spółdzielni zdrowia,
- c/ uruchamianych przez zakłady przemysłowe w formie przychodni i dostępnych jedynie dla pracowników tych zakładów.

Ponadto zarejestrowano również występowanie na wsi następujących zakładów lecznictwa zamkniętego: izby chorych, izby porodowe oraz szpitale rejonowe lub jednospecjalistyczne, które świadczą z reguły pomoc otwartą dla okolicznej ludności.

Nie ujmowano natomiast innych zakładów lecznictwa zamkniętego jak sanatoria, prewentoria, pół-sanatoria, sanatoria uzdrowiskowe itp. oraz zakładów opieki społecznej jak zakłady specjalne dla przewlekle chorych, niewidomych itp., podległych Ministerstwu Zdrowia i Opieki Społecznej bądź innym resortom.

15. Dom wycieczkowy

Za dom wycieczkowy uznawano zakład noclegowy, który odpowiada następującym warunkom:

- a/ mieści się w pomieszczeniu budownictwa trwałego,
- b/ przeznaczony jest w zasadzie do zbiorowego zakwaterowania wycieczek,
- c/ wyposażony jest w niezbędne urządzenia sanitarne,
- d/ dysponuje co najmniej 20 miejscami noclegowymi.

Do domów wycieczkowych zaliczano również schroniska szkolne /stałe lub sezonowe/ i stacje turystyczne.

16. Schronisko turystyczne

Za schronisko uważano zakład noclegowy, który odpowiada następującym warunkom:

- a/ mieści się w pomieszczeniach budownictwa trwałego,
- b/ wyposażony jest w niezbędne urządzenia sanitarne,
- c/ przeznaczony jest w zasadzie do zakwaterowania turystów /uczestników turystyki kwalifikowanej/,
- d/ świadczy usługi gastronomiczne lub co najmniej dysponuje urządzeniami, umożliwiającymi przyrządzenie posiłków przez turystów,
- e/ dysponuje co najmniej 10 miejscami noclegowymi.

Do schroniska zaliczano również stacje wodne.

17. Obozowisko turystyczne

Za obozowisko turystyczne uznano teren wydzielony, wyposażony w urządzenia umożliwiające pobyt turystom, w szczególności indywidualnym. Do obozowisk turystycznych zaliczono:

- a/ teren wydzielony, wyposażony w domki campingowe i podstawowe urządzenia do sporządzania posiłków,
- b/ teren ogrodzony, wyposażony w niezbędne urządzenia sanitarne, na którym turyści indywidualni mogą rozbić namioty i lokować pojazdy mechaniczne zwany campingiem,
- c/ pola biwakowe tj. obozowiska niezorganizowane, niestrzeżone, wydzielone doraźnie i wyposażone tylko w najprostsze urządzenia sanitarne /zwykle ustęp/,
- d/ stałe obozy młodzieżowe, czyli tereny, na których corocznie lokuje się obozy namiotowe młodzieży harcerskiej i innych organizacji. Tereny te młodzież przystosowuje sama do czasowego pobytu /buduje kuchnie i urządzenia sanitarne/.

Do obozowisk turystycznych nie zaliczano domków campingowych zlokalizowanych na terenie ośrodków wczasowych, które użytkowane są do organizowania wczasów wypoczynkowych w systemie turnusowym.

18. Ośrodek wypoczynku świątecznego

Za ośrodek wypoczynku świątecznego uznawano placówkę zapewniającą sobotnio-niedzielną /święteczną i przedświąteczną/ wypocznik ludziom pracy i ich rodzinom w sezonie letnim i zimowym. Z reguły jest to teren wyodrębniony, odpowiednio urządzony i przystosowany do jednorazowego przy-

jęcia i obsłużenia dużej liczby uczestników na stosunkowo krótki okres czasu. Dysponuje on z reguły odpowiednią bazą noclegową, a ponadto żywieniową i towarzyszącą /tj. urządzeniami do rekreacji fizycznej i kulturalnej/.

Ośrodek wypoczynku świątecznego może stanowić samodzielną placówkę lub też istnieć przy stałym ośrodku turystyczno-wypoczynkowym użytkowanym do organizowania czasów wypoczynkowych w systemie turnusowym.

19. Kwatery prywatne

Za kwatery prywatne uważano lokale umeblowane, odpowiadające z reguły warunkom przewidzianym dla zakładów noclegowych, wynajmowane podróżnym i turystom przez osoby prywatne.

W publikacji uwzględniono zarówno kwatery prywatne zarejestrowane u "dyspozytora kwater prywatnych" /jednostka pośrednicząca w wynajmie/ jak również nie zarejestrowane.

20. Domy czasowe

W publikacji niniejszej podano wszystkie domy czasowe występujące na terenach wiejskich, a mianowicie:

- a/ domy czasowe FWP
- b/ pensjonaty PBP "Orbis"
- c/ domy wypoczynkowe zakładów pracy
- d/ pensjonaty i domy wypoczynkowe urzędów, instytucji i organizacji społecznych itp.
- e/ stałe ośrodki kolonijne zakładów pracy bądź resortu oświaty.

Do liczby miejsc noclegowych w domach czasowych zaliczano również miejsca noclegowe w domkach campingowych należących do domu czasowego, stanowiące dodatkową bazę noclegową w okresie letniego sezonu wypoczynkowego.

21. Stadion, boisko sportowe

Za stadion uznawano kompleks urządzeń sportowych, zawierający przynajmniej duże boisko do gier zespołowych /np. do gry w piłkę nożną/ i urządzenia lekkoatletyczne lub inne np. pływalnię oraz widownię liczącą powyżej 3 tys. miejsc.

Do boisk sportowych zaliczano urządzenia sportowe, posiadające przynajmniej trzy elementy sportowe /do gry w siatkówkę, koszykówkę lub piłkę nożną/ - bez widowni lub z widownią do 3 tys. miejsc.

22. Pływalnia, kąpielisko

Za pływalnię uznawano:

- a/ sztuczne urządzenie /basen kąpielowy/ na wodach naturalnych /jeziorach, rzekach/, przystosowane do nauki pływania i pływania rekreacyjnego, niezależnie od wymiarów, usytuowane samodzielnie lub w granicach kąpieliska,
- b/ pływalnię sztuczną, otwartą, tj. sztuczny zbiornik wody lub ich zespół wraz z zapleczem dla celów sportowych i rekreacyjnych,
- c/ pływalnię krytą, tj. budynek posiadający pływalnię i urządzenia pomocnicze.

Jako kąpieliska zaliczono wydzieloną powierzchnię na wodach naturalnych /jeziorach, rzekach/ przystosowaną do nauki pływania i pływania rekreacyjnego w warunkach całkowitego bezpieczeństwa.

23. Sale gimnastyczne

Jako sale gimnastyczne uwzględniono wszystkie pomieszczenia służące do uprawiania gimnastyki, a więc znajdujące się w szkołach, w zakładach pracy, w obiektach kulturalnych itp.

24. Elektryczność

Za wyposażoną w elektryczność uznawano taką miejscowość, w której co najmniej 50% zagród jest podłączonych do sieci elektrycznej.

25. Drogi o nawierzchni twardej

Do dróg o nawierzchni twardej zaliczono drogi państwowe oraz lokalne przebiegające przez poszczególne miejscowości oraz istniejące w nich ulice, posiadające nawierzchnię:

- a/ ulepszoną, tj. z kostki kamiennej, klinkieru, betonu, płyt kamienno-betonowych i bitumiczną,
- b/ nie ulepszoną, ale wykonaną z tłucznia, z kamienia polnego lub łamanego, z żużlu lub żwiru.

Długość dróg w poszczególnych miejscowościach określano, biorąc za podstawę tylko obszar zabudowy. W długości uwzględniano tylko drogi publiczne, nie zaliczano natomiast dróg gospodarczych o nawierzchni twardej.

26. Uliczna sieć wodociągowa

Pod pojęciem ulicznej sieci wodociągowej rozumiano system przewodów doprowadzających wodę od źródła /ujęcia wody/, względnie od magistrali i sieci rozdzielczej do miejsca przeznaczenia, tj. do budynków mieszkalnych i innych obiektów, o ile łączna długość przewodów pomiędzy źródłem wody i poszczególnymi budynkami wynosi co najmniej 250 m.

Przy obliczaniu długości sieci wodociągowej nie uwzględniano odgałęzień od sieci ulicznej prowadzących do budynków i pomiędzy zabudowaniami na terenie jednej nieruchomości.

27. Źródło uliczne

Do źródeł ulicznych zaliczano jedynie urządzenia zainstalowane bezpośrednio do ulicznych przewodów wodociągowych i służące do pobierania wody przez ludność.

Hydrantów ulicznych służących do celów przeciwpożarowych oraz źródeł podwórzowych umieszczonych na nieruchomościach nie liczone jako źródła uliczne.

28. Studnie publiczne

Jako studnie publiczne ujmowano wszystkie studnie zlokalizowane na gruntach gromadzkich lub państwowych, nadzorowane przez prezydium gromadzkich rad narodowych. Do kategorii studni publicznych zaliczano również studnie zlokalizowane na gruntach prywatnych, z których korzysta ogół ludności na podstawie prawa zwyczajowego.

Za studnie publiczne nie uważano jednak takich, które udostępniają właściciele sąsiadom na zasadzie dobrowolnej umowy.

29. Uliczna sieć kanalizacyjna

Pod pojęciem ulicznej sieci kanalizacyjnej rozumiano system kanałów krytych /podziemnych/ wraz z niezbędnymi urządzeniami, których zadaniem jest odprowadzanie ścieków z budynków i innych obiektów do różnego rodzaju odbiorników /rzeki, kanału, jeziora, stawu, morza, górnej warstwy ziemi do 2,5 m/ - o ile łączna długość odcinków sieci od poszczególnych budynków do miejsca odprowadzenia wynosi co najmniej 250 m.

Za uliczną sieć kanalizacyjną nie uważano jednak połączeń odprowadzających ścieki z poszczególnych budynków bezpośrednio do odbiorników /rzeki, jeziora itp./.

Przy obliczaniu długości sieci kanalizacyjnej nie uwzględniano odgałęzień od sieci ulicznej prowadzących do poszczególnych budynków i innych obiektów.

30. Ujęcia wody w zakładach pracy

Rejestrowano fakt występowania w miejscowościach urzędzeń lokalnych służących do poboru wody z jej źródła z uwzględnieniem w razie konieczności wstępnego jej uzdatniania czyli fakt istnienia w zakładzie pracy wodociągu zakładowego. Notowano również, czy woda z wodociągu zakładowego jest uzdatniana oraz czy jest dostarczana dla ludności.

31. Straż pożarna

W publikacji niniejszej uwzględniono występowanie straży:

- a/ ochotniczej, utworzonej spośród mieszkańców miejscowości na podstawie dobrowolnych zgłoszeń,
- b/ obowiązkowej, powołanej uchwałą prezydium rady narodowej spośród mieszkańców, jeżeli bezpieczeństwo pożarowe na danym obszarze nie mogło być w inny sposób zapewnione,
- c/ zawodowej, składającej się z osób pełniących służbę zawodową na podstawie stosunku służbowego w zakładzie pracy.

32. Zbiornik lub inne ujęcie wody do celów przeciwpożarowych

Oprócz sztucznych zbiorników przeciwpożarowych i zbudowanych ujęć wody dla celów przeciwpożarowych podano informacje o występowaniu w miejscowościach naturalnych zbiorników wody, które mogą być wykorzystane do celów pożarowych /np.: rzeka, staw, jezioro itp./, jeżeli jest do nich odpowiedni dostęp i dogodny pobór wody.

33. Państwowe Gospodarstwo Rolne

W badaniu a następnie w publikacji uwzględniono:

- a/ gospodarstwa rolne Ministerstwa Rolnictwa podległe Wojewódzkiemu Zjednoczeniu Państwowych Gospodarstw Rolnych,
- b/ pozostałe gospodarstwa rolne Ministerstwa Rolnictwa, tzn. gospodarstwa podległe względnie nadzorowane przez:
 - Zjednoczenie Hodowli Zwierząt Zarodowych,
 - Zjednoczenie Hodowli Roślin i Nasiennictwa,
 - Zjednoczenie Nasiennictwa Ogrodniczego i Szkółkarstwa,
 - Zjednoczenie Państwowych Gospodarstw Rybackich,
 - Departament Oświaty Rolniczej, tj. majątki szkół rolniczych,
 - rolnicze instytuty naukowo-badawcze,
 - stacje doświadczalne oceny odmian,
 - rolnicze rejonowe zakłady doświadczalne,
- c/ gospodarstwa rolne resortów nierolniczych, np. pomocnicze gospodarstwa rolne przedsiębiorstw i instytucji państwowych oraz gospodarstwa rolne zakładów naukowych, spółdzielczości pracy i organizacji społecznych,
- d/ drobne obiekty rolne w użytkowaniu państwowym i społecznym.

Za odrębne państwowe gospodarstwo rolne uznano każdą podstawową jednostkę produkcyjną, o ile jest ona terytorialnie odrębna, tzn. znajduje się w innej miejscowości niż jednostka do której organizacyjnie należy.

Powyższe oznacza, iż poszczególne gospodarstwa /folwarki/ np. wieloobektowego państwowego gospodarstwa rolnego, podległego Wojewódzkiemu Zjednoczeniu Państwowych Gospodarstw Rolnych uważano za odrębne PGR, o ile znajdują się w różnych miejscowościach.

34. Kółko Rolnicze, Koło Gospodyń Wiejskich

Uwzględniono w tablicach fakt występowania Kółka Rolniczego lub Koła Gospodyń Wiejskich w tej miejscowości, w której znajduje się siedziba zarządu organizacji.

35. Międzykółkowa Baza Maszynowa

W badaniu ujmowano wszystkie bazy maszynowe, a więc:

- a/ zorganizowane i kierowane przez zarządy kółek rolniczych lub spółdzielczych ośrodków rolnych,
- b/ utworzone i kierowane przez POM-y lub filie POM-ów.

36. Stacja zabiegów ochrony roślin

Pod tym hasłem ujęto wszystkie placówki zajmujące się świadczeniem usług dla rolników w zakresie zabiegów ochrony roślin, niezależnie od faktu czy placówka taka stanowiła samodzielną jednostkę /obiekt/ nadzorowaną przez radę narodową, czy też zorganizowana była przy POM, MBM lub PGR. Jako punkty zabiegów ochrony roślin potraktowano również prowadzenie działalności usługowej w tym zakresie przez kółka rolnicze.

37. Punkty skupu

Wykazano punkty skupu organizowane przez państwowe i spółdzielcze przedsiębiorstwa handlowe i przemysłowe i inne jednostki uspołecznione, niezależnie od faktu czy są to placówki stałe, czy tylko sezonowe oraz bez względu na formę skupu - z obowiązkowych dostaw, kontraktacji, skupu ponadobowiązkowego niekontraktowanego.

Wyodrębniono punkty skupu:

- a/ zwierząt i produktów pochodzenia zwierzęcego,
- b/ mleka,
- c/ owoców roślinnych,
- d/ runa leśnego.

Jako punkty skupu produktów pochodzenia zwierzęcego ujęto również punkty skupu jaj organizowane przy sklepach GS.

Do punktów skupu mleka zaliczono również ruchome punkty skupu.

38. Punkty sprzedaży detalicznej

Do punktów sprzedaży detalicznej zaliczono sklepy, kioski, stragany, klubokawiarnie oraz ruchome punkty sprzedaży prowadzone przez:

- a/ jednostki gospodarki uspołecznionej,
- b/ jednostki gospodarki nieuspołecznionej /osoby prywatne/.

Do punktów sprzedaży detalicznej zaliczono także punkty sprzedaży pomocniczej, tj. placówki prowadzone na podstawie umowy agencyjnej.

Wiejskie punkty sprzedaży pomocniczej celowo wyodrębniono z ogólnej liczby sklepów, mimo że w sprawozdawczości z zakresu sieci handlu detalicznego nie są one wydzielone, gdyż chodziło o poznanie rozwoju tej formy handlu detalicznego.

Wśród sklepów wydzielono sklepy detaliczne:

- a/ spożywcze, prowadzące sprzedaż wszelkiego rodzaju artykułów spożywczych,
- b/ przemysłowe, prowadzące sprzedaż wszelkiego rodzaju artykułów przemysłowych jednej branży np.: włókiennicze, odzieżowe itp.,
- c/ wielobranżowe, tzn. prowadzące sprzedaż artykułów różnych branż, w tym również domy towarowe.

39. Zakłady gastronomiczne

W niniejszej publikacji ujęto jedynie otwarte zakłady gastronomiczne dostępne dla ogółu ludności i prowadzone:

- a/ przez jednostki gospodarki uspołecznionej, tj.
 - przedsiębiorstwa /spółdzielnie/ handlowe lub gastronomiczne,
 - organizacje społeczne,
 - inne jednostki np. Fundusz Wczasów Pracowniczych,

b/ przez jednostki gospodarki nieuspołecznionej /osoby prywatne/,

jak również zakłady gastronomiczne prowadzone na podstawie umów agencyjnych.

Do otwartych zakładów gastronomicznych zaliczono restauracje, bary, jadalnie, bufety, kawiarnie, cukiernie, herbaciarnie, piwiarnie i winiarnie - o charakterze stałym i sezonowym.

40. Placówki świadczące usługi dla ludności

W badaniu zbierano informacje o liczbie i rodzaju uspołecznionych /państwowych, spółdzielczych/ a także prywatnych zakładów, które zajmują się świadczeniem usług dla ludności. Pod pojęciem "Usługi dla ludności" rozumiano:

- a/ czynności o charakterze remontowym, naprawczym i konserwacyjnym, mające na celu przywrócenie przedmiotom ich utraconej zdolności użytkowej lub utrzymanie ich w stanie zdolności użytkowej,
- b/ czynności polegające na obsłudze procesu produkcyjnego w indywidualnych gospodarstwach rolnych i ogrodnich,
- c/ czynności polegające na udostępnianiu konsumentom czasowej i bezpośredniej eksploatacji urządzeń i pomieszczeń w zakresie transportu i łączności,
- d/ inne, pozostałe czynności zaspokajające potrzeby ludności.

Ponadto na zasadzie wyjątku do usług zaliczono:

- e/ wytwarzanie wyrobów na indywidualne zamówienie zleceńodawców, z materiałów powierzonych względnie w określonych przypadkach z materiałów własnych zakładów usługowych, uwzględniające indywi-

dualne cechy lub życzenia konsumenta,

f/ budowę domów i pomieszczeń gospodarczych zleconą przez inwestorów prywatnych z materiału powierzonego,

g/ budowę studzien do pobierania wody.

Za zakład usługowy uważano placówkę, która świadczy usługi dla ludności niezależnie od tego czy usługi wykonywane są:

a/ w stałym miejscu /wyodrębnionym lokalu/, wyposażonym w odpowiednie urządzenia,

b/ w domu klienta,

c/ przyjmowane tylko w danej placówce, a następnie przekazywane do realizacji zakładom usługowym, położonym poza lokalem placówki przyjmującej.

Ze względu na to, że świadczeniem usług dla ludności zwłaszcza usług o charakterze przemysłowym zajmują się również zakłady przemysłowe o charakterze wytwórczym /prowadzące działalność produkcyjną/ przyjęto zasadę, że wszystkie prywatne zakłady przemysłowe i rzemieślnicze, które obok działalności produkcyjnej /wytwórczej/ zajmują się świadczeniem usług dla ludności, zostały zaliczone jedynie do zakładów usługowych.

Natomiast spośród uspołecznionych zakładów przemysłowych i rzemieślniczych do placówek świadczących usługi dla ludności zaliczono tylko te z nich, które objęte są sprawozdawczością roczną z usług na wzorach o symbolach U oraz P-mg opracowywanych przez podstawową jednostkę sprawozdawczą. Zaznacza się, że dane dotyczące liczby zakładów świadczących usługi dla ludności mogą różnić się od podawanych w opracowaniach statystycznych w przekroju powiatów. W badaniu i w publikacji ujęto bowiem również niezarejestrowane placówki usługowe prowadzone przez rolników - rzemieślników. Rodzaj usług, a właściwie podbranze podano według "Nomenklatury usług dla ludności" - wydawnictwo GUS 1970 r., stanowiącej wyciąg z Klasyfikacji Usług wprowadzonej zarządzeniem nr 36 Prezesa GUS z dnia 16.III.1970 r.

41. Zakłady przemysłowe

Za zakład przemysłowy uważano gospodarczą jednostkę organizacyjną, służącą celom produkcji przemysłowej, stanowiącą z reguły obiekt - lokal /lub zespół obiektów/, położoną w obrębie jednego terenu zabudowań i wyposażoną w środki i przedmioty pracy.

Zakładem przemysłowym mogło być samodzielne przedsiębiorstwo lub część organizacyjna przedsiębiorstwa.

W liczbie zakładów ujęto w zasadzie te same jednostki, które jako odrębne zakłady występują w rocznej sprawozdawczości przemysłowej. Są nimi podstawowe jednostki produkcyjno-usługowe /zakłady, oddziały, wydziały/ wchodzące w skład przedsiębiorstwa, jeżeli:

a/ znajdują się one poza obrębem jednego terenu zabudowań /ich adresy są różne/;

b/ działalność poszczególnych jednostek produkcyjnych jest zaliczana do różnych branż przemysłu mimo, że zakłady te znajdują się w obrębie jednego terenu zabudowań.

Szczegółowe omówienie, co w sprawozdawczości przemysłowej uważa się za zakład przemysłowy, znajduje się w wydawnictwie GUS - Seria Zeszyty metodologiczne nr 18-1970 r. "Klasyfikacja przemysłu obowiązująca od 1.I.1971 r.", część I. Wstęp.

Rodzaj przemysłu podano również zgodnie z nomenklaturami zawartymi w wyżej wymienionym wydawnictwie, przy czym w większości przypadków nie używano pełnych nazw, lecz podawano je w formie skróconej.

Nadmienić należy, że w rocznej sprawozdawczości przemysłowej występują również jako zakłady przemysłowe placówki typowo usługowe, o ile usługi przez nie świadczone zalicza się do usług przemysłowych. W publikacji niniejszej takie zakłady przemysłowe oraz zakłady rzemieślnicze zaliczono do placówek usługowych stosownie do zasady przedstawionej w poprzednim punkcie. Dla przykładu podaje się, że prywatne tartaki, gręplarnie, olejarnie i młyny zostały uznane za zakłady usługowe. Również młyny gromadzkie zaliczono do zakładów usługowych.

Dane dotyczące liczby zakładów przemysłowych z wymienionych wyżej względów różnić się będą od podawanych w opracowaniach statystycznych.

Liczbę osób zatrudnionych przyjęto jako przeciętną roczną. Dla zakładów sezonowych podano niekiedy 1 symbolicznego zatrudnionego.

SPOSÓB PREZENTACJI DANYCH

Jak już wspomniano, w publikacji niniejszej wszystkie dane zgrupowane są w dwóch zestawach tablic, przy czym tablice, w których wymienione są poszczególne miejscowości lub zespoły miejscowości zostały umieszczone po tablicach zbiorczych według gromad jako część II tabelaryczna, podczas gdy tablice zbiorcze według gromad stanowią część I tabelaryczną.

Zaznaczyć należy, że wszystkie dane zawarte w tej publikacji podane zostały w oparciu o materiały źródłowe, czyli przeniesione na tablice z formularzy spisowych. Nie stosowano w tym opracowaniu żadnych szacunków.

1. Tablice zbiorcze według gromad

W tablicach tych podano zbiorczo liczbę miejscowości, sklasyfikowanych według cech zawartych w tablicach szczegółowych. Tablic zbiorczych jest 16, przy czym ich numeracja nie zawsze pokrywa się z numeracją tablic według miejscowości.

Tablica 1 - "Miejscowości według liczby ludności"

W tablicy ujęto liczbę wszystkich miejscowości, które wymieniono w niniejszym zeszycie w tablicach szczegółowych.

Podstawę klasyfikacji stanowi liczba ludności podana w rubryce 1 w tablicy 1 szczegółowej "Ludność według płci i wieku".

Zaznaczyć należy, że ustalone grupy klasyfikacji są zgodne z grupowaniem miejscowości prezentowanym w publikacjach RWPg i ONZ.

Tablica 2 - "Miejscowości według odsetka ludności utrzymującej się ze źródeł pozarolniczych"

W tablicy podano liczbę wszystkich miejscowości, które sklasyfikowano według cechy zawartej w rubryce 9 w tablicy 2 szczegółowej "Ludność według rodzaju głównego źródła utrzymania". Cechą tą jest odsetek ludności utrzymującej się ze źródeł pozarolniczych w stosunku do ogółu ludności, obliczony z jednym znakiem po przecinku.

Miejscowości z odsetkiem ludności 20,0; 30,0; 40,0; 50,0 itd. zaliczono do przedziałów, w których liczby te stanowią dolną granicę przedziału. Natomiast miejscowości z odsetkiem 19,9; 29,9; 39,9; 49,9 itd. zaliczono do przedziałów w których liczby 20,0; 30,0; 40,0; 50,0 itd. stanowią górną granicę przedziału.

Jeżeli w rubryce 9 w tablicy 2 według miejscowości występuje kreska /brak ludności utrzymującej się ze źródeł pozarolniczych/, wówczas miejscowość taką zaliczono do najniższego przedziału "poniżej 20".

Tablica 3 - "Miejscowości według liczby czynnych zawodowo w swoim gospodarstwie rolnym na 100 ha użytków rolnych"

W tablicy tej ujęto liczbę takich miejscowości, w których występują indywidualne gospodarstwa rolne. Miejscowości bez indywidualnych gospodarstw rolnych nie podano, ponieważ nie ma w nich osób czynnych zawodowo w swoim gospodarstwie rolnym.

Zaliczenie poszczególnych miejscowości do odpowiedniego przedziału następowało w oparciu o wskaźniki podane w rubryce 7 w tablicy 3 według miejscowości "Gospodarstwa domowe oraz ludność w tych gospodarstwach". Wskaźnik ten określa liczbę osób czynnych zawodowo głównie w swoim gospodarstwie rolnym, przeliczoną na 100 ha użytków rolnych tych gospodarstw. Wskaźnik obliczono z jednym znakiem po przecinku, a miejscowości zaliczono do odpowiednich przedziałów według zasady określonej w uwagach do tablicy 2 według gromad.

Miejscowości, w których nie ma osób czynnych zawodowo głównie w swoim gospodarstwie rolnym, zaliczono do najniższego przedziału "poniżej 20".

Tablica 4 - "Miejscowości według przeciętnej powierzchni użytkowej mieszkań na 1 osobę"

W tablicy tej ujęto liczbę wszystkich miejscowości wymienionych w tablicach szczegółowych.

Zaliczenie poszczególnych miejscowości do odpowiedniego przedziału następowało w oparciu o wskaźnik podany w rubryce 8 w tabelicy 4 według miejscowości "Zasoby i warunki mieszkaniowe". Wskaźnik ten obliczony został z jednym znakiem po przecinku.

Wymienione w tabelicy grupy klasyfikacji są zgodne z podanymi dla wyników ostatecznych NSP 1970 r.

Tablica 5 - "Miejscowości według liczby indywidualnych gospodarstw rolnych"

W tabelicy tej uwzględniono liczbę wszystkich miejscowości wymienionych w tabelicach szczegółowych, z wyodrębnieniem liczby miejscowości, w których nie występują oraz w których są indywidualne gospodarstwa rolne.

Miejscowości, w których są indywidualne gospodarstwa rolne sklasyfikowano według liczby tych gospodarstw.

Zaliczenie poszczególnych miejscowości do odpowiedniego przedziału następowało w oparciu o liczby zamieszczone w rubryce 1 w tabelicy 5 szczegółowej "Indywidualne gospodarstwa rolne".

Tablica 6 - "Miejscowości według pozycji w sieci osadnictwa"

W tabelicy ujęto liczbę wszystkich miejscowości wymienionych w tabelicach szczegółowych. Miejscowości te sklasyfikowano według 4 cech podanych w tabelicy 6 szczegółowej "Pozycja miejscowości w sieci osadnictwa i produkcji rolniczej indywidualnych gospodarstw rolnych".

Klasyfikacji miejscowości według:

- a/ charakteru zabudowy /rubryki 2-4/ dokonano w oparciu o informacje zamieszczone w rubryce 1 w tabelicy 6 szczegółowej. Wyjaśnienie pojęć określających charakter zabudowy podano na str. XIII niniejszych uwag;
- b/ kryteriów organizacyjno-prawnych /rubryki 5-10/ dokonano w oparciu o informacje zamieszczone w rubryce 2 w tabelicy 6 w układzie miejscowości. Wyjaśnienie pojęcia określającego rodzaj miejscowości według kryteriów organizacyjno-prawnych zamieszczono na str. XIV niniejszych uwag.

W celu uproszczenia tej klasyfikacji wszystkie miejscowości zaliczono w tabelicy zbiorczej do jednej z 6 następujących grup:

- do grupy "wieś" /rubryka 5/ zaliczono miejscowości, którym w tabelicy 6 szczegółowej podano jedno z następujących określeń: "wieś", "osada", "osada wiejska", "osiedle" i "osiedle wiejskie" oraz niektóre miejscowości o podwójnym rodzaju tj. "wieś i PGR", "PGR i wieś", jeżeli większość ludności tych miejscowości utrzymuje się z pracy w indywidualnych gospodarstwach rolnych;
- do grup "kolonia, wybudowanie, parcela" /rubryka 6/ oraz "przysiółek" /rubryka 7/ zaliczono wszystkie miejscowości, którym w tabelicy 6 szczegółowej podano jedno z wyżej wymienionych określeń;
- do grupy "PGR, osada PGR i inne tego typu" /rubryka 8/ zaliczono wszystkie miejscowości, którym w tabelicy 6 szczegółowej podano jedno z następujących określeń: "PGR", "osada PGR", "PSK" /państwowa stadnina koni/, "PG-Rybne" /państwowe gospodarstwo rybne/, "SHR" /stacja hodowli roślin/, "RSP" /rolnicza spółdzielnia produkcyjna/, oraz "majątek", "folwark" - bez bliższego określenia komu podlega, jak również wszystkie inne określenia rodzaju miejscowości wskazujące, iż ludność zamieszkała w takich miejscowościach związana jest pracą z istniejącym w miejscowości obiektem rolnym uspołecznionej gospodarki rolnej.
- Do grupy tej zaliczono również miejscowości o podwójnym rodzaju, tj. "wieś i PGR", "PGR i wieś" - o ile nie zostały ujęte w grupie "wieś";
- do grupy "nadleśnictwo, leśnictwo, gajówka" /rubryka 9/ zaliczono wszystkie miejscowości, którym w tabelicy 6 szczegółowej podano jedno z wyżej wymienionych określeń oraz "osiedle leśne" lub "osada leśna" - jeżeli ludność w nich zamieszkała w przeważającej mierze utrzymuje się z pracy w leśnictwie;
- do grupy "pozostałe" /rubryka 10/ zaliczono wszystkie miejscowości, którym w tabelicy 6 w układzie miejscowości podano określenie rodzaju nie wymienione w poprzednich grupach jak np. o charakterze przemysłowym /osada fabryczna, cegielnia, tartak, młyn itp./, komunikacyjnym /stacja kolejowa, przystanek PKP itp./, letniskowo-turystycznym /letnisko, schronisko itp./ oraz inne /grupa domów, resztówka, szpital, szkoła, klasztor itp./.

- c/ według kryteriów stosowanych w planowaniu przestrzennym /rubryki 11 - 15/ dokonano w oparciu o informacje zamieszczone w rubryce 3 tablicy 6 w układzie miejscowości. Kryteria klasyfikacji jednostek osadniczych na odpowiednie grupy podano na str. XIV niniejszych uwag;
- d/ według odległości do miasta będącego siedzibą Prezydium Powiatowej Rady Narodowej /rubryki 16-20/ dokonano w oparciu o informacje zamieszczone w rubryce 9 w tablicy 6 w układzie miejscowości. Zastosowano przy tym 5 grup klasyfikacji. W poszczególnych grupach ujęto następujące wartości liczbowe:
- | | | | | |
|-------------------|---|-------------|------------|---------|
| poniżej 5,0 km | - | wartości od | 0,5 do | 4,5 km |
| 5,0 - 10,0 km | - | "- | od 5,0 do | 9,5 km |
| 10,0 - 15,0 km | - | "- | od 10,0 do | 14,5 km |
| 15,0 - 20,0 km | - | "- | od 15,0 do | 19,5 km |
| 20,0 km i więcej. | | | | |

Tablica 7 - "Miejscowości według kierunku produkcji rolniczej indywidualnych gospodarstw rolnych"

W tablicy tej ujęto tylko takie miejscowości, w których są indywidualne gospodarstwa rolne.

Zwraca się uwagę, że liczba miejscowości, w których są indywidualne gospodarstwa rolne podana w tej tablicy może różnić się od liczby miejscowości ujętej w tablicy 5 według gromad. Różnice takie są dopuszczalne i uzasadnione, ponieważ tablicę 5 opracowano w oparciu o wyniki NSP przeprowadzonego w grudniu 1970 r., natomiast tablicę 7 - w oparciu o wyniki czerwcowego spisu rolniczego 1970 r.

Miejscowości te sklasyfikowano według 5 cech podanych w rubrykach 4-8 tablicy 6 szczegółowej "Pozycja miejscowości w sieci osadnictwa i produkcji rolniczej indywidualnych gospodarstw rolnych".

Klasyfikacji indywidualnych gospodarstw rolnych dokonano kierując się następującymi wskaźnikami:

- udziałem powierzchni upraw przemysłowych w ogólnej powierzchni zasiewów,
- udziałem powierzchni upraw warzyw w ogólnej powierzchni zasiewów,
- udziałem powierzchni sadów w powierzchni użytków rolnych,
- liczbą sztuk bydła na 100 ha użytków rolnych,
- liczbą sztuk trzody chlewnej na 100 ha użytków rolnych.

W każdym z wymienionych kierunków produkcji rolniczej wyodrębniono 3 grupy wskaźników, według których dokonywano oceny poszczególnych miejscowości.

Zaliczenia miejscowości do poszczególnych grup klasyfikacyjnych dokonywano na podstawie informacji podanych w rubrykach 4-8 w tablicy 6 w układzie miejscowości. Miejscowości, w których nie występowały w ogóle wymienione kierunki produkcji rolniczej zaliczono do najniższych grup klasyfikacyjnych.

W ten sposób po raz pierwszy w Polsce dokonano oceny istniejącego stanu wybranych kierunków produkcji rolniczej dla poszczególnych miejscowości oraz uzyskano orientację, ile i które miejscowości mają najlepsze i najgorsze wyniki w zakresie tych kierunków.

Tablica 8 - "Miejscowości, w których istnieją urzędy, instytucje oraz placówki łączności i komunikacji"

W tablicy tej wymieniono tylko te miejscowości, w których występują placówki wyszczególnione imiennie w rubrykach 1-13. Nie ujęto w tej tablicy miejscowości, w których nie ma takich placówek. Orientację, w ilu miejscowościach nie ma określonych placówek można uzyskać przez odjęcie liczb podanych w tablicy od ogólnej liczby miejscowości wymienionej w rubryce 1 w tablicy 1 według gromad.

Liczbę miejscowości do poszczególnych rubryk tej tablicy uzyskano drogą sumowania odpowiednich informacji ujętych w rubrykach 1-7 w tablicy 7 szczegółowej "Urzędy, instytucje oraz ważniejsze placówki i urządzenia".

Tablica 9 - "Miejscowości, w których istnieją placówki oświatowe"

W tablicy wymieniono liczbę tylko tych miejscowości, w których występują placówki oświatowe; nie ujęto natomiast miejscowości, w których placówki te nie istnieją.

Liczbę miejscowości do poszczególnych rubryk 1-8 tej tablicy oraz dane liczbowe do rubryk 9-13 uzyskano drogą sumowania odpowiednich informacji zamieszczonych w rubrykach 8-9 w tablicy 7 szczegółowej według miejscowości "Urzędy, instytucje oraz ważniejsze placówki i urzędnienia".

Tablica 10 - "Miejscowości, w których istnieją placówki kultury i ochrony zdrowia"

W tablicy tej ujęto liczbę miejscowości, w których są placówki kultury i ochrony zdrowia bez uwzględniania miejscowości, w których brak takich placówek.

Liczbę miejscowości do rubryk 1-15 oraz dane liczbowe do rubryk 16-19 tej tablicy uzyskano w sposób omówiony w odniesieniu do tablic 8 i 9.

Podstawę wyliczeń stanowiły informacje podane w rubrykach 10-12 w tablicy 7 szczegółowej "Urzędy, instytucje oraz ważniejsze placówki i urzędnienia".

Tablica 11 - "Miejscowości, w których istnieją placówki i obiekty turystyczne, wczasowe i sportowe"

W tablicy tej podano liczbę miejscowości, w których są placówki i obiekty turystyczne, wczasowe i sportowe bez uwzględniania miejscowości, w których takie placówki i obiekty nie występują.

Liczbę miejscowości do rubryk 1-12 oraz dane liczbowe do rubryk 13-18 tej tablicy uzyskano w sposób omówiony w odniesieniu do tablic 8 i 9.

Podstawę wyliczeń stanowiły informacje zawarte w rubryce 13 w tablicy 7 szczegółowej "Urzędy, instytucje oraz ważniejsze placówki i urzędnienia".

Wyjaśnia się, iż w przypadku miejscowości, w których są obozowiska turystyczne obejmujące jedynie pola biwakowe bądź stałe obozy młodzieżowe /rubryka 4/ nie występuje liczba miejsc noclegowych. Stąd w rubryce 16 tej tablicy może być wpisana kreska. Zjawisko tego typu zostało zaznaczone notką literową w rubryce 4 z odpowiednim objaśnieniem pod tablicą.

Tablica 12 - "Miejscowości, w których istnieją drogi o nawierzchni twardej oraz urządzenia komunalne"

W tablicy tej ujęto liczbę miejscowości, w których są urządzenia wyszczególnione imiennie w rubrykach 1-14. Nie uwzględniono natomiast miejscowości, w których brak takich urządzeń.

Liczbę miejscowości do rubryk 1-14 oraz dane liczbowe do rubryk 15-19 uzyskano w sposób omówiony w odniesieniu do tablic 8-9.

Podstawę wyliczeń stanowiły informacje zawarte w rubryce 14 w tablicy 7 szczegółowej "Urzędy, instytucje oraz ważniejsze placówki i urzędnienia".

Tablica 13 - "Miejscowości, w których istnieją placówki rolnictwa"

W tablicy tej podano liczbę miejscowości, w których istnieją wymienione w główce placówki rolnictwa. Jeżeli w miejscowości znajduje się kilka placówek rolnictwa, wówczas miejscowość taką uwzględniono w tej tablicy przy każdej z placówek.

Wyjaśnienie powyższe odnosi się również do wszystkich poprzednich tablic, o ile występują tego rodzaju zjawiska.

Wyliczenia do rubryk 1-18 tej tablicy przeprowadzono w oparciu o informacje umieszczone w rubryce 15 w tablicy 7 szczegółowej "Urzędy, instytucje oraz ważniejsze placówki i urzędnienia".

Tablica 14 - "Miejscowości, w których istnieją placówki handlowe i zakłady gastronomiczne"

W tablicy tej uwzględniono liczbę wszystkich miejscowości wymienionych w tablicach szczegółowych z wyodrębnieniem miejscowości w których nie występują oraz w których istnieją placówki handlowe i zakłady gastronomiczne.

Dodatkowo sklasyfikowano miejscowości według faktu istnienia na ich terenie placówek uspołecznionych oraz prywatnych.

Liczbę miejscowości do rubryk 4-13 wiersze a-c uzyskano drogą sumowania odpowiednich informacji ujętych w rubrykach 1 oraz 3-11 wiersze a-c w tablicy 8 szczegółowej "Handel, usługi dla ludności, zakłady przemysłowe".

Jeżeli w miejscowości znajduje się kilka placówek handlowych, wówczas miejscowość taka ujmowana jest w tablicy 14 przy każdej z tych placówek.

Jednocześnie wyjaśnia się, że liczby miejscowości wyszczególnione:

- a/ w rubrykach od 5 do 10 nie są składnikami dla liczby miejscowości ujętej w rubryce 4;
- b/ w rubrykach 12 i 13 - dla liczby miejscowości ujętej w rubryce 11;
- c/ w wierszach b i c - dla liczby podanej w wierszu a.

Z tych względów nie mogą być one sumowane, gdyż każda liczba miejscowości stanowi odrębną pozycję niezależną od liczby zbiorczej.

Natomiast liczby miejscowości w rubrykach 2 i 4 oraz 3 i 11 dają w obydwu przypadkach liczbę miejscowości ujętą w rubryce 1.

Tablica 15 - "Miejscowości, w których istnieją zakłady świadczące usługi dla ludności"

W tablicy tej podano liczbę wszystkich miejscowości, wymienionych w tablicach szczegółowych z wyodrębnieniem miejscowości w których nie występują oraz w których istnieją zakłady usługowe.

Dodatkowo sklasyfikowano miejscowości według raktu występowania na ich terenie placówek uspołeczniczonych oraz prywatnych.

Liczbę miejscowości do rubryk 4-17 wiersze a-c uzyskano drogą sumowania odpowiednich informacji ujętych w rubrykach 12-24 w tablicy 8 szczegółowej "Handel, usługi dla ludności, zakłady przemysłowe".

Jeżeli w miejscowości znajduje się kilka zakładów usługowych różnego rodzaju, wówczas miejscowość taka jest ujmowana w tablicy 15 przy każdym rodzaju zakładów usługowych.

Jednocześnie wyjaśnia się, że liczby miejscowości wyszczególnione:

- a/ w rubrykach od 4 do 17 nie są składnikami dla liczby miejscowości ujętej w rubryce 3;
- b/ w rubrykach 8 i 9 - dla liczby miejscowości podanej w rubryce 7;
- c/ w wierszach b i c - dla liczby miejscowości ujętej w wierszu a.

Z tych względów nie mogą być one sumowane, gdyż każda liczba miejscowości stanowi odrębną pozycję, niezależną od liczby zbiorczej.

Natomiast liczby miejscowości w rubrykach 2 i 3 dają ogólną liczbę miejscowości ujętą w rubryce 1.

Tablica 16 - "Miejscowości, w których istnieją zakłady przemysłowe"

W tablicy tej podano liczbę wszystkich miejscowości wymienionych w tablicach szczegółowych, z wyodrębnieniem miejscowości w których nie ma oraz w których istnieją zakłady przemysłowe.

Liczbę miejscowości do poszczególnych rubryk tej tablicy uzyskano przez sumowanie odpowiednich informacji ujętych w rubrykach 25-27 wiersz a w tablicy 8 szczegółowej "Handel, usługi dla ludności, zakłady przemysłowe".

Jeżeli w miejscowości znajduje się kilka zakładów przemysłowych różnych branż, wówczas miejscowość taka jest ujmowana w tablicy 16 w każdej z odpowiednich rubryk zawierających klasyfikację miejscowości według reprezentowanych w nich gałęzi przemysłu /w przemyśle spożywczym również branż przemysłu/.

Jednocześnie wyjaśnia się, że liczby miejscowości wyszczególnione:

- a/ w rubrykach od 4 do 13 nie stanowią składników dla liczby miejscowości ujętej w rubryce 3,
- b/ w każdej z rubryk od 5 do 10 - dla liczby miejscowości podanej w rubryce 4.

Z tych względów nie mogą być one sumowane, gdyż każda liczba miejscowości stanowi odrębną pozycję, niezależną od liczby zbiorczej.

Natomiast liczby miejscowości wyszczególnione w rubrykach 2 i 3 dają ogólną liczbę miejscowości ujętą w rubryce 1.

2. Tablice szczegółowe według miejscowości

Tablice te zawierają szczegółowe dane liczbowe oraz informacje opisowe o poszczególnych miejscowościach oraz zespołach miejscowości. Informacje te stanowią podstawę do kompleksowej charak-

terystyki i oceny pozycji miejscowości w sieci osadniczej na terenach wiejskich.

Jak zaznaczono poprzednio tablice szczegółowe według miejscowości zawierają materiał informacyjny pochodzący z wyników wstępnych NSP 1970 r. oraz z badania wyposażenia miejscowości w podstawowe placówki i urządzenia, przeprowadzonego przed spisem powszechnym w październiku 1970 r.

Ze względu na różnice w metodach zbierania informacji o miejscowościach sposób prezentacji danych z obydwu źródeł jest również odmienny.

W tablicach szczegółowych 1-5, zawierających informacje z wyników wstępnych NSP występują dane liczbowe, które można było podsumować dla gromad i powiatu, dlatego też w każdej z tych tablic dane odnoszące się do miejscowości oraz zespołów miejscowości poprzedzone są wierszami "Razem", obejmującymi sumy dla gromad, a każda tablica rozpoczyna się od wiersza "Ogółem" zawierającego liczby w przekroju powiatu.

Układu tego nie można było zastosować w odniesieniu do informacji pochodzących z badania wyposażenia miejscowości w podstawowe placówki i urządzenia, gdyż są to informacje opisowe, których sumowanie w przekroju gromad i powiatu byłoby niewłaściwe ze względów technicznych. Dlatego też w tablicach 6-7 zawierających wymienione informacje opisowe występuje jedynie nazwa gromady jako śródtytuł i bezpośrednio w boczku tablic nazwy miejscowości oraz zespołów miejscowości, a w poszczególnych rubrykach informacje słowne pełnowyrazowe lub w formie skrótów oraz w niektórych przypadkach określone dane liczbowe.

W tablicy 8, która zawiera dane liczbowe podano również liczby zbiorcze w przekroju gromad oraz sumę dla powiatu z wyjątkiem 2 rubryk /23 i 27/, w których występują informacje słowne.

Nadmienia się, że we wszystkich tablicach szczegółowych 1-8 według miejscowości, podano w układzie alfabetycznym w gromadach te same nazwy miejscowości.

Przy niektórych nazwach miejscowości wpisane są we wszystkich tablicach notki liczbowe w formie odsyłaczy. Notka taka informuje, iż miejscowość wymieniona w boczku tablicy jest nazwą przyjętą dla określonego zespołu miejscowości.

Zespoły miejscowości zostały ponumerowane kolejno w powiecie. Identyfikację zespołów, tj. zorientowanie się, które miejscowości tworzą zespół można przeprowadzić w oparciu o "Wykaz zespołów miejscowości w powiecie", zamieszczony w zeszycie po części tabelarycznej.

W "Wykazie zespołów miejscowości w powiecie" nie uwzględniono dla miejscowości wchodzących w skład zespołów informacji o ich rodzaju według kryteriów organizacyjno-prawnych. Informacje te można uzyskać w Powiatowym Inspektoracie Statystycznym na podstawie innych dokumentów.

Tablica 1 - "Ludność według płci i wieku"

W tablicy zamieszczono liczbę ludności w podziale na płeć w korelacji z 3 grupami wieku. Grupy wieku ustalono w jednakowych granicach dla obu płci, wychodząc z założenia, że wiek aktywności zawodowej kobiet z terenów wiejskich jest równy wiekowi aktywności zawodowej mężczyzn.

Grupowanie dla poszczególnych miejscowości w bardziej szczegółowych przedziałach wiekowych można uzyskać w Powiatowym Inspektoracie Statystycznym.

Tablica 2 - "Ludność według rodzaju głównego źródła utrzymania"

Uwzględniono w tablicy wszystkie rodzaje źródeł utrzymania, które ujęto w zestawieniach zbiorczych wyników wstępnych NSP oraz w tablicy 9 publikacji wojewódzkiej "Ludność, zasoby mieszkaniowe, indywidualne gospodarstwa rolne".

Informacje te pozwalają wnioskować o sytuacji w zakresie aktywności zawodowej oraz charakteru źródeł utrzymania ludności zamieszkałej w poszczególnych miejscowościach.

Tablica 3 - "Gospodarstwa domowe oraz ludność w tych gospodarstwach"

Tablica zawiera - w stosunku do danych ujętych w tablicach 10 i 11 publikacji wojewódzkiej "Ludność, zasoby mieszkaniowe, indywidualne gospodarstwa rolne" skrócony zestaw informacji o gospodarstwach domowych i ludności w tych gospodarstwach, ponieważ poza wyodrębnieniem gospodarstw domowych z użytkownikiem gospodarstwa rolnego "razem" zawiera jedynie grupę gospodarstw domowych z użytkownikiem gospodarstwa rolnego o powierzchni 2 ha i więcej, co dla terenów wiejskich wydaje się najistotniejsze.

Wyjaśnia się, że wpisanie danych do rubryk 7 i 8 w wierszach b było niemożliwe, ponieważ w wykazach wstępnych nie zamieszczono powierzchni użytków rolnych według grup wielkości gospodarstw, co uniemożliwiło dokonanie przeliczenia osób czynnych zawodowo na 100 ha użytków rolnych dla gospodarstw o powierzchni ogólnej 2 ha i więcej.

Tablica 4 - "Zasoby i warunki mieszkaniowe"

Tablica zawiera - w stosunku do danych ujętych w tablicy 12 publikacji wojewódzkiej "Ludność, zasoby mieszkaniowe, indywidualne gospodarstwa rolne" nieznacznie rozszerzony zakres informacji. Różnica polega na wyodrębnieniu w niniejszej tablicy "innych izb", co dla terenów wiejskich jest istotne ze względu na fakt, że "inne izby" stanowią potencjalny zasób mieszkaniowy nie wykorzystywany dla celów mieszkalnych, często niekonserwowany i dewastowany.

Tablica 5 - "Indywidualne gospodarstwa rolne"

W tablicy zamieszczono dane z wyników wstępnych NSP 1970 r. przeprowadzonego w grudniu /rubryki 1-10/ oraz w czerwcu 1970 r. /rubryki 11-12/. Z tych względów w tablicy tej mogą wystąpić przypadki braku informacji o pomieszczeniach inwentarskich /rubryki 11-12/, mimo iż dla miejscowości podano wszystkie pozostałe informacje w rubrykach 1-10. Powyższe spowodowane zostało różnicami metodologicznymi między tymi spisami, ponieważ w spisie grudniowym ujęto gospodarstwa służbowe pracowników państwowych gospodarstw leśnych jako indywidualne gospodarstwa rolne, natomiast w spisie czerwcowym jako gospodarstwa uspołecznione.

W tablicy niniejszej zamieszczono zestaw informacji jak w tablicy 13 publikacji wojewódzkiej "Ludność, zasoby mieszkaniowe, indywidualne gospodarstwa rolne", powiększony o liczbę indywidualnych gospodarstw rolnych o powierzchni ogólnej 2 ha i więcej. Ujęto w niej również temat przedstawiony w rubrykach 9 - 10 w tablicy 1 publikacji wojewódzkiej "Zwierzęta gospodarskie i pomieszczenia inwentarskie w indywidualnych gospodarstwach rolnych". Pominięto jednak niektóre wskaźniki z uwagi na zbytnią pracochłonność ich obliczania w przekroju miejscowości.

Wyjaśnia się, iż w rubrykach 11-12 tej tablicy występują niekiedy notki literowe, wskazujące iż dane liczbowe podano dla 2 i więcej miejscowości. Informacji tych ze względów technicznych nie można być wydzielić dla poszczególnych miejscowości ponieważ w spisie przeprowadzonym w czerwcu 1970 r. informacje o pomieszczeniach inwentarskich sumowano w przekroju rolniczych obwodów spisowych, które obejmują niejednokrotnie po kilka stałych obwodów spisowych oraz po dwie i więcej miejscowości lub zespoły miejscowości.

Tablica 6 - "Pozycja miejscowości w sieci osadnictwa i produkcji rolniczej indywidualnych gospodarstw rolnych"

W tablicy zamieszczono informacje pochodzące z formularzy zastosowanych w badaniu wyposażenia miejscowości w podstawowe placówki i urządzenia.

Wyjaśnia się, że w boczku tej tablicy zamieszczono dodatkową informację o przynależności miejscowości do poszczególnych sołectw. O ile zatem obok nazwy miejscowości wymieniono w nawiasie nazwę innej miejscowości oznacza to, że miejscowość wchodzi w skład sołectwa o innej nazwie. Tym sposobem zabezpieczono możliwość grupowania miejscowości również w układzie sołectw. W żadnej innej tablicy /1-5 oraz 7-8/ szczegółowej nazw sołectw nie wyszczególnia się.

Równocześnie informuje się, że w przypadku zespołu miejscowości /nazwa z odsyłaczem liczbowym/ dane ujęte w rubrykach 1-3 oraz 9 odnoszą się do miejscowości reprezentującej zespół. Zastosowano takie rozwiązanie z uwagi na brak innych technicznych możliwości związanego podawania informacji o wszystkich miejscowościach wchodzących w skład zespołu. Natomiast dane w rubrykach 4-8 odnoszą się do zespołu miejscowości z reguły przyjętego jako całość.

Tablica 7 - "Urzędy, instytucje oraz ważniejsze placówki i urządzenia"

W tablicy ujęto informacje pochodzące z formularzy zastosowanych w badaniu wyposażenia miejscowości w podstawowe placówki i urządzenia. Były to informacje słowne, dlatego też w tablicy zastosowano skróty określające konkretne placówki i urządzenia, w które są wyposażone poszczególne miejscowości. Wykaz skrótów zamieszczony jest na końcu niniejszych uwag i uwzględnia znaczenie skrótu, numer tablicy i numer rubryki, w której skrót wpisano.

Wyjaśnia się, że w przypadku zespołu miejscowości wymieniono w rubrykach 1-15 wszystkie placówki, które istnieją w miejscowościach wchodzących w skład zespołu.

W rubrykach 1-5 oraz 8 i 11 w przypadku wpisywania nazwy i odległości do najbliższej miejscowości, w której dana placówka znajduje się - podano nazwę i odległość do miejscowości właściwej ze względu na położenie placówki, niezależnie od tego czy jest to miejscowość, której nazwę wpisano w boczku tablicy, czy też jest to miejscowość wchodząca w skład zespołu miejscowości.

Tablica 6 "Handel, usługi dla ludności, zakłady przemysłowe"

W tablicy zamieszczono informacje pochodzące z formularzy zastosowanych w badaniu wyposażenia miejscowości w podstawowe placówki i urządzenia.

Wszystkie dane liczbowe ujęto w rozbięciu na sektor uspołeczniony i prywatny, stąd liczby podane w wierszach b-c stanowią składniki sumy z wiersza a.

W przypadku zespołu miejscowości podano w poszczególnych rubrykach i wierszach placówki znajdujące się we wszystkich miejscowościach danego zespołu.

Wykaz skrótów użytych w niniejszej publikacji przy wypełnianiu tablic 6 i 7 według miejscowości

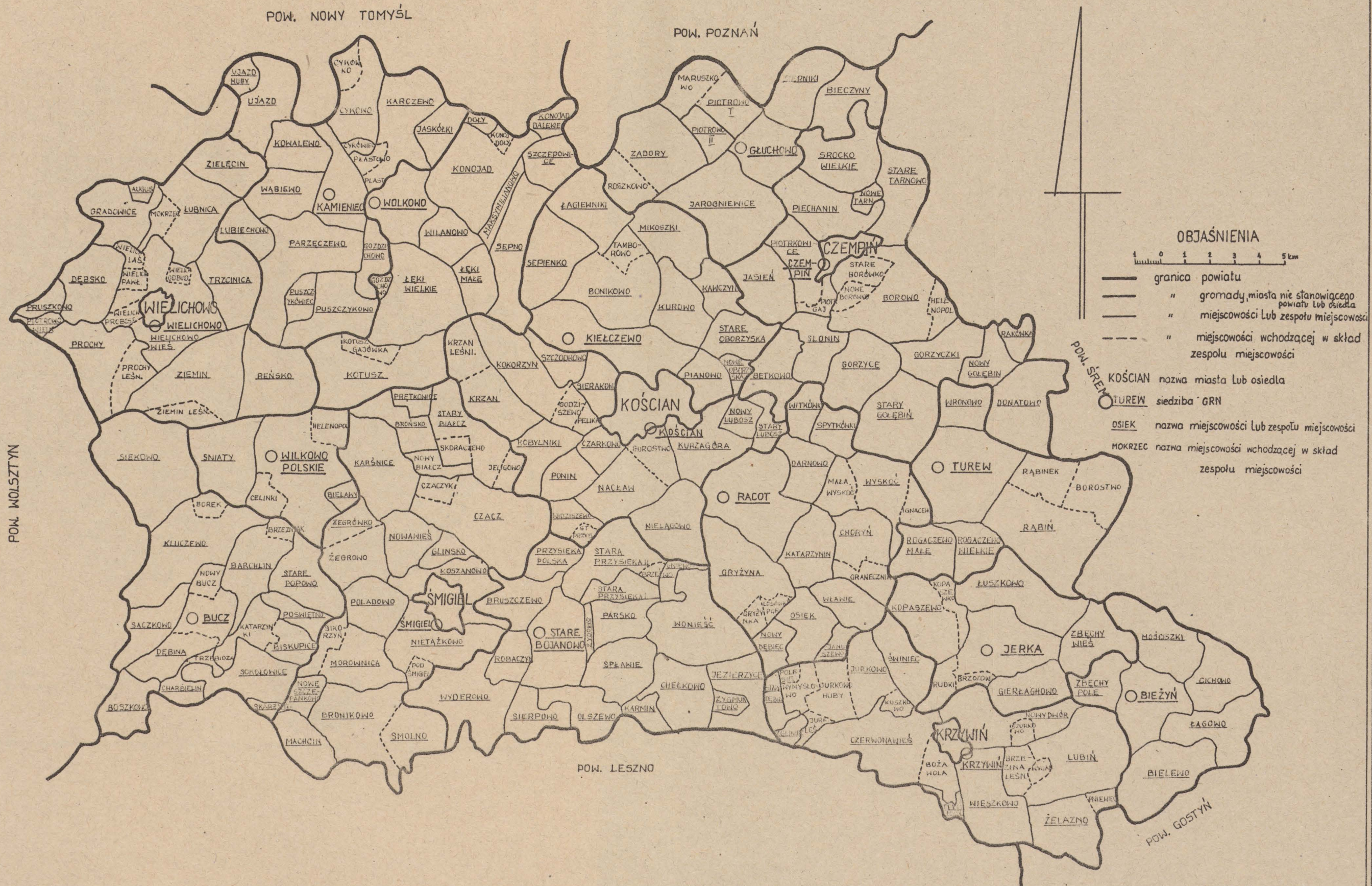
Numer		Rodzaj skrótu	Znaczenie skrótu
tablicy	rubryki w tablicy		
6	1	rozprosz.	/zabudowa/ rozproszona
6	3	ponadpodst.	jednostka osadnicza ponadpodstawowa
6	3	podstaw.	jednostka osadnicza podstawowa
6	3	z usł.elem.	jednostka osadnicza z usługami elementarnymi
6	4-8	pon.	poniżej
6	4-6	pow.	powyżej
7	6	GS SCh	Zarząd Gminnej Spółdzielni "Samopomoc Chłopska"
7	6	SOP	Spółdzielnia Oszczędnościowo-Pożyczkowa
7	6	ndl.	nadlesnictwo
7	6	leśn.	leśnictwo, leśniczówka
7	6	gaj.	gajówka
7	7	p-ta	placówka pocztowo-telekomunikacyjna
7	7	tel.	telefon
7	8	8 klas.--.izb 4 klas.--.izb	stopień organizacyjny szkoły /8 klasowa, 4 klasowa/- liczba izb lekcyjnych
7	9	p-szk.--.dz.	przedszkole - liczba uczęszczających dzieci
7	9	dz-c.--.dz.	dziecińiec - liczba uczęszczających dzieci
7	9	ZSZ	zasadnicza szkoła zawodowa
7	9	SPR	szkoła przysposobienia rolniczego
7	9	TR	technikum rolnicze
7	9	int.--.mjsc	internat - liczba miejsc
7	10	d.kult.	dom kultury
7	10	światl.	światlica
7	10	klub	klub lub klubokawiarnia
7	10	bibl.	biblioteka
7	10	f.bibl.	filia biblioteczna
7	10	p.bibl.	punkt biblioteczny
7	10	kino--.mjsc	kino stałe - liczba miejsc
7	10	s.kin.--.mjsc	sala do wyświetlania filmów przez kino ruchome - liczba miejsc
7	12	p.apł.	punkt apteczny
7	13	d.wcz.--.mjsc	dom/y/ wczasowy/e/ - liczba miejsc noclegowych
7	13	schr.szk.--.mjsc	schronisko szkolne - liczba miejsc noclegowych

Numer		Rodzaj skrótu	Znaczenie skrótu
tablicy	rubryki w tablicy		
7	13	stad.	stadion
7	13	b.sport.	boisko sportowe
7	13	s.gimn.	sala gimnastyczna
7	14	elektr.	elektryczność
7	14	ośwtł.	oświetlenie uliczne
7	14	dr.tw.--.km	drogi o nawierzchni twardej - długość km
7	14	wod.--.km	uliczna sieć wodociągowa - długość km
7	14	zdr.--.	źródła uliczne - liczba źródeł
7	14	stud.--.	studnie publiczne - liczba studni
7	14	kan.--.km	uliczna sieć kanalizacyjna - długość km
7	14	wod.zakł.	ujęcie wody w zakładach pracy /wodociąg zakładowy/
7	14	wod.zakł.uzd.	woda jest uzdatniana /woda z wodociągu zakładowego jest uzdatniana/
7	14	wod.zakł.lud.	woda jest dostarczana ludności /woda z wodociągu zakładowego jest dostarczana ludności/
7	14	cment.	użytkowany cmentarz
7	14	OSP	straż pożarna
7	14	rem.	remiza strażacka
7	14	zb.ppoż.	zbiornik lub inne ujęcie wody dla celów przeciwpożarowych
7	15	PGR	Państwowe Gospodarstwo Rolne
7	15	RSP	Rolnicza Spółdzielnia Produkcyjna
7	15	KR	Kółko Rolnicze
7	15	KGW	Koło Gospodyń Wiejskich
7	15	MBM	Międzykółkowa Baza Maszynowa
7	15	SWM	Spółka Wodno-Melioracyjna
7	15	agr.	agronomówka
7	15	POM	Państwowy Ośrodek Maszynowy
7	15	ppuz.	państwowy punkt unasielenia zwierząt
7	15	p.wet.	punkt weterynaryjny
7	15	skup zw.	punkt skupu zwierząt i produktów pochodzenia zwierzęcego
7	15	skup ml.	punkt skupu mleka
7	15	skup rol.	punkt skupu płodów rolnych
7	15	skup leś.	punkt skupu runa leśnego

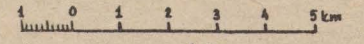
WYKRESY

1. Gęstość zaludnienia w 1970 r.
2. Ludność utrzymująca się ze źródeł pozarolniczych w 1970 r.
3. Bydło i trzoda chlewna na 100 ha użytków rolnych w 1970 r.
4. Miejscowości, w których istnieją placówki łączności, komunikacji, oświatowe, kultury i ochrony zdrowia
5. Miejscowości, w których istnieją placówki rolnictwa i handlowe oraz urządzenia komunalne i zakłady usługowe

WOJEWÓDZTWO POZNAŃSKIE POWIAT KOŚCIAN MAPA PRZEGLĄDOWA Z PODZIAŁEM NA MIEJSCOWOŚCI



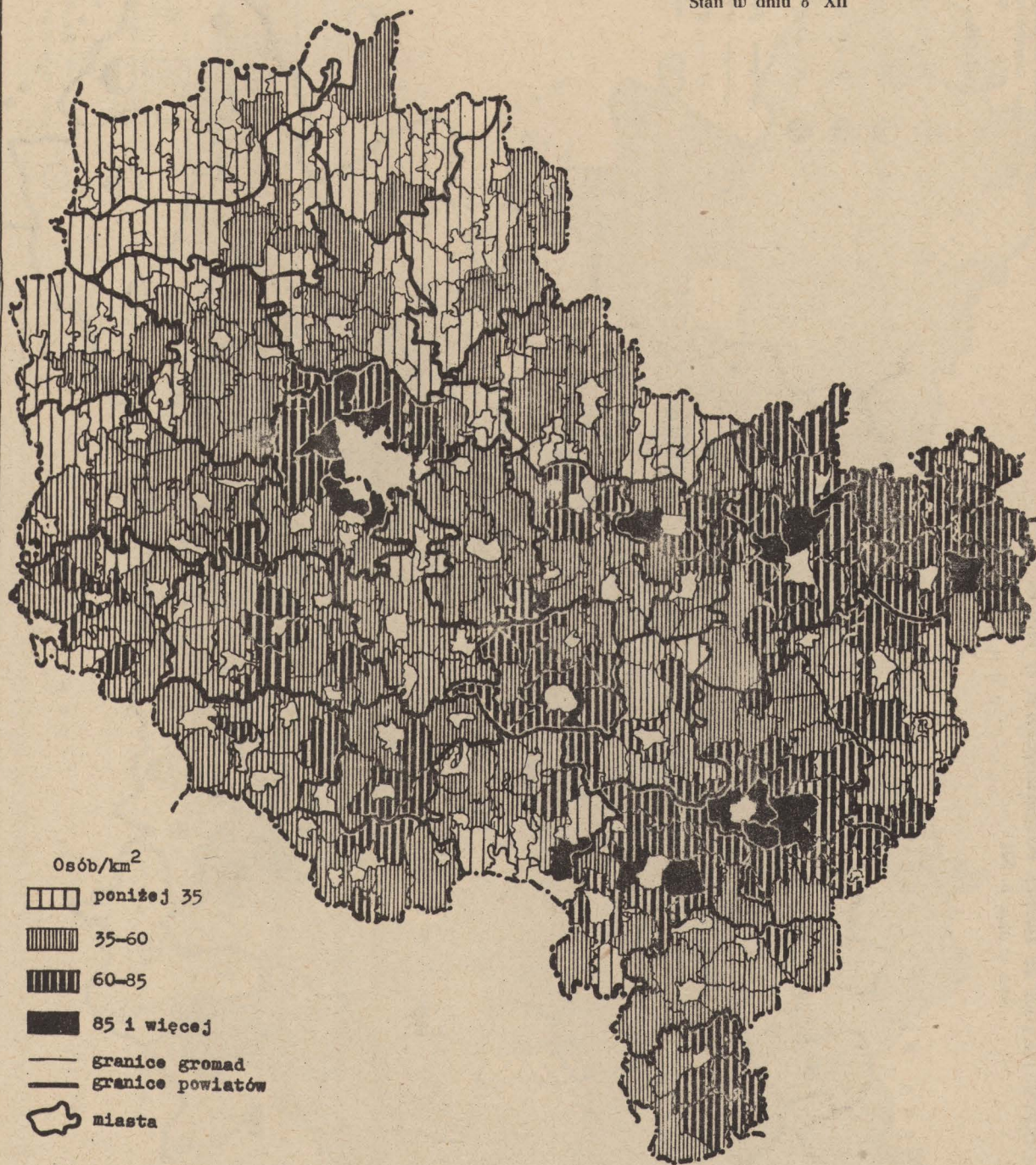
OBJAŚNIENIA



- granica powiatu
- " granicy gromady, miasta nie stanowiącego powiatu lub osiedla
- " miejscowości lub zespołu miejscowości
- - - " miejscowości wchodzącej w skład zespołu miejscowości
- KOŚCIAN nazwa miasta lub osiedla
- TUREW siedziba GRN
- OSIEK nazwa miejscowości lub zespołu miejscowości
- MOKRZEC nazwa miejscowości wchodzącej w skład zespołu miejscowości

GĘSTOŚĆ ZALUDNIENIA W 1970 R.

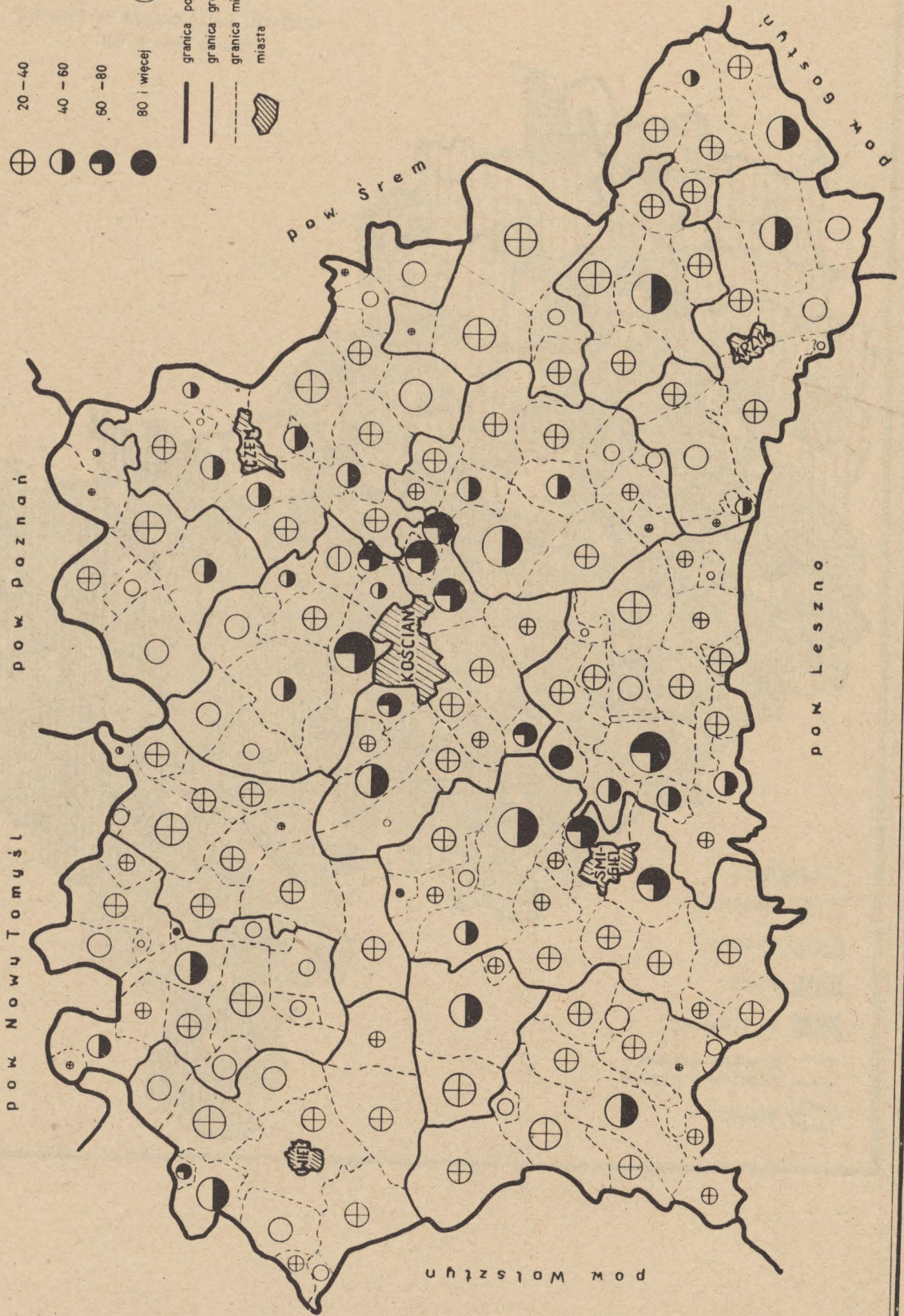

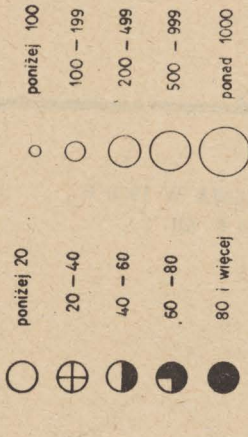
Stan w dniu 8 XII



LUDNOŚĆ UTRZYMUJĄCA SIĘ ZE ŹRÓDEŁ POZAROLNICZYCH W 1970 R.

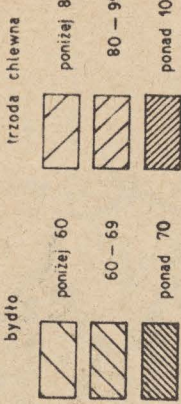
Stan w dniu 8. XII.

Odsetek ludności utrzymującej się ze źródeł pozarolniczych

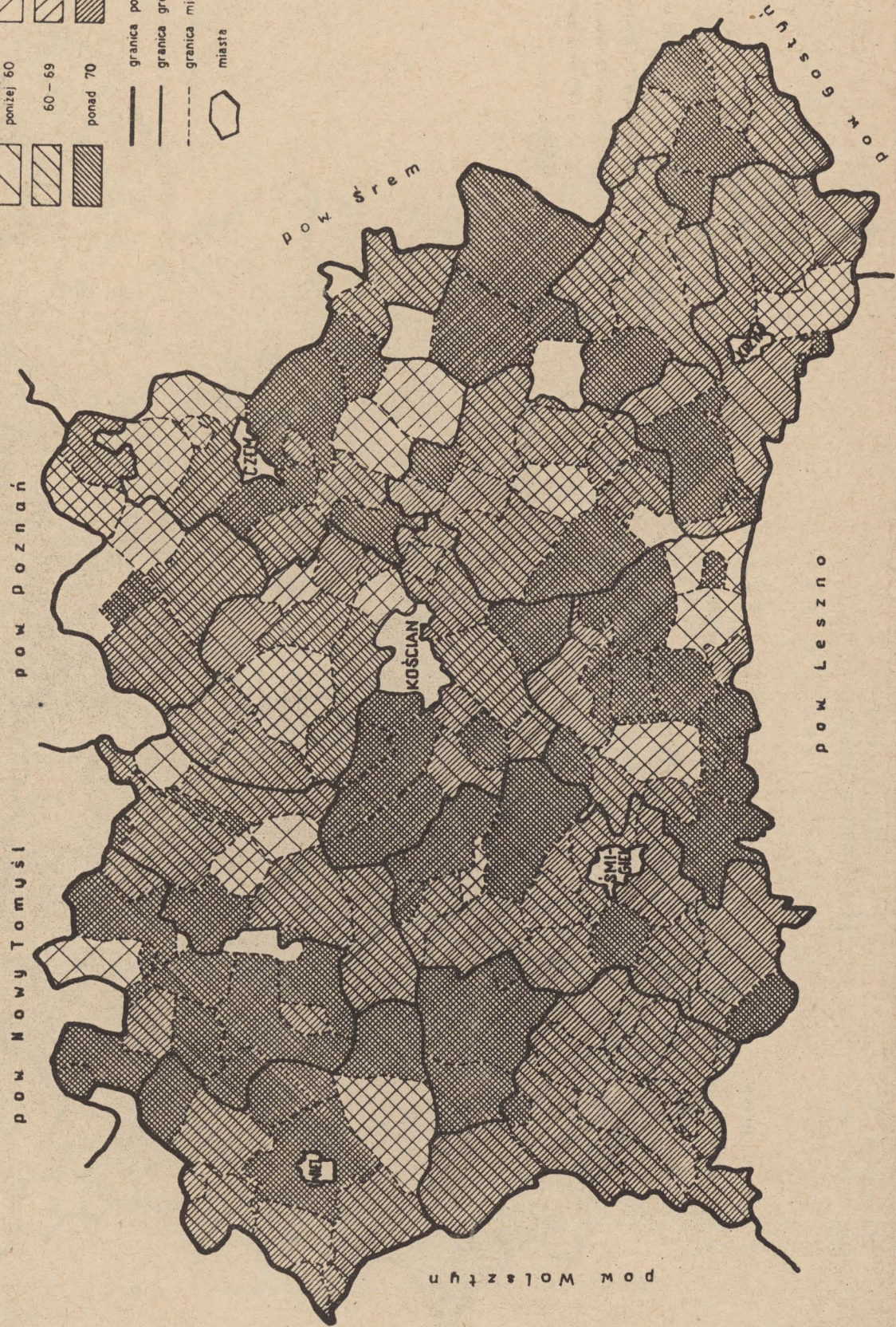


BYDŁO I TRZODA CHLEWNA NA 100 ha UŻYTKÓW ROLNYCH W 1970 R

Ilość sztuk bydła i trzody chlewnej przypadająca na 100 ha użytków rolnych

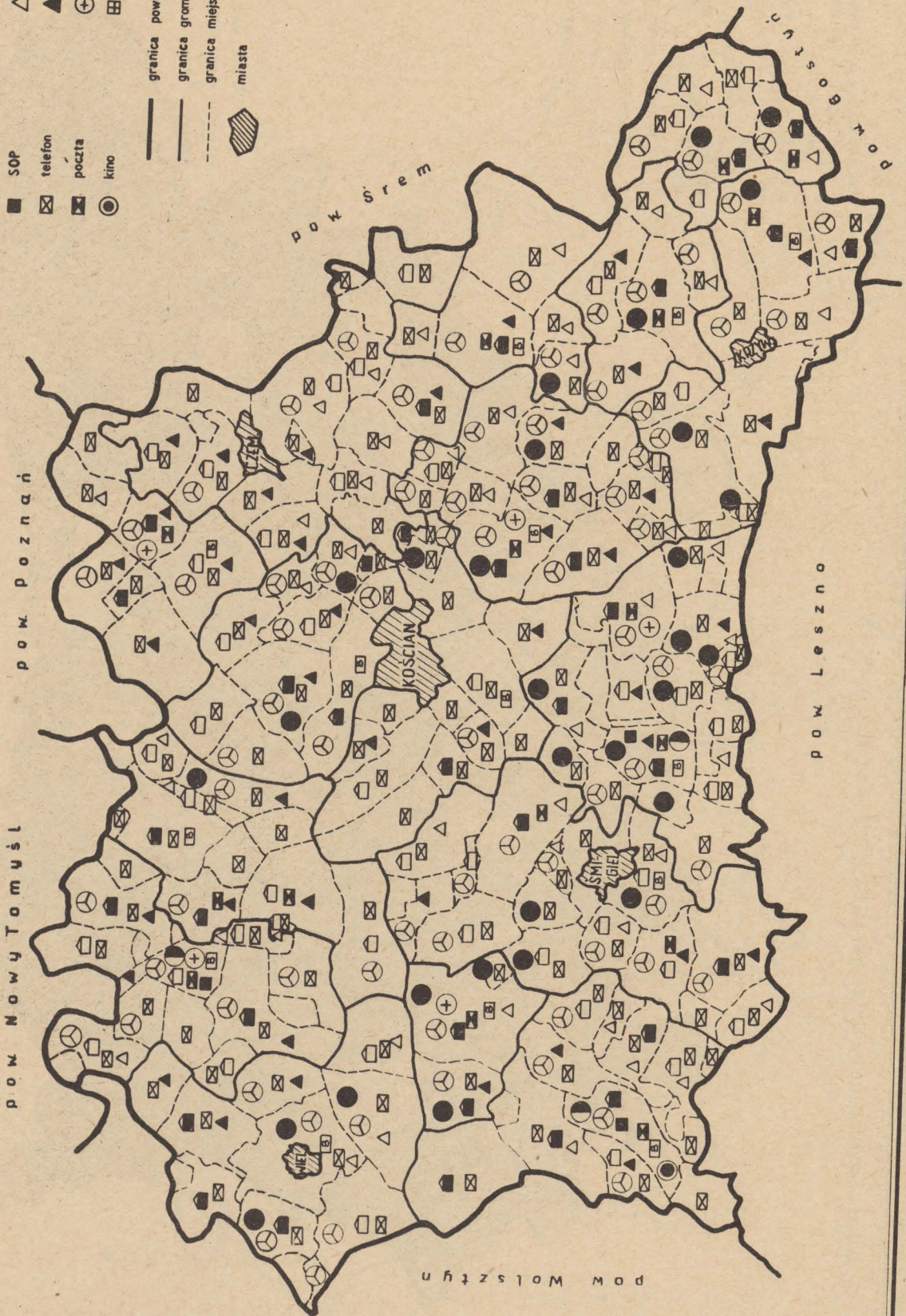


— granica powiatu
 — granica gromady
 - - - granica miejscowości
 miasto



MIEJSCOWOŚCI, W KTÓRYCH ISTNIEJĄ PLACÓWKI ŁĄCZNOŚCI,
KOMUNIKACJI, OSWIATOWE, KULTURY I OCHRONY ZDROWIA

- | | |
|-----------------|------------------------------|
| ● PKP | ☐ szkoła 8-klasowa |
| ⊙ PKS | ☐ szkoła niżej zorganizowana |
| ◐ posterunek MO | ☐ biblioteka |
| ◑ SOP | △ świetlica |
| ☒ telefon | ▲ klub |
| ☒ poczta | ⊕ ośrodek zdrowia |
| ⊙ kino | ⊞ apteka |
-
- | | |
|----------------------------|----------|
| — granica powiatu | ▨ miasto |
| — granica gromady | |
| - - - granica miejscowości | |



pow. Wolsztyn

pow. Nowy Tomuś

pow. Poznań

pow. Śrem

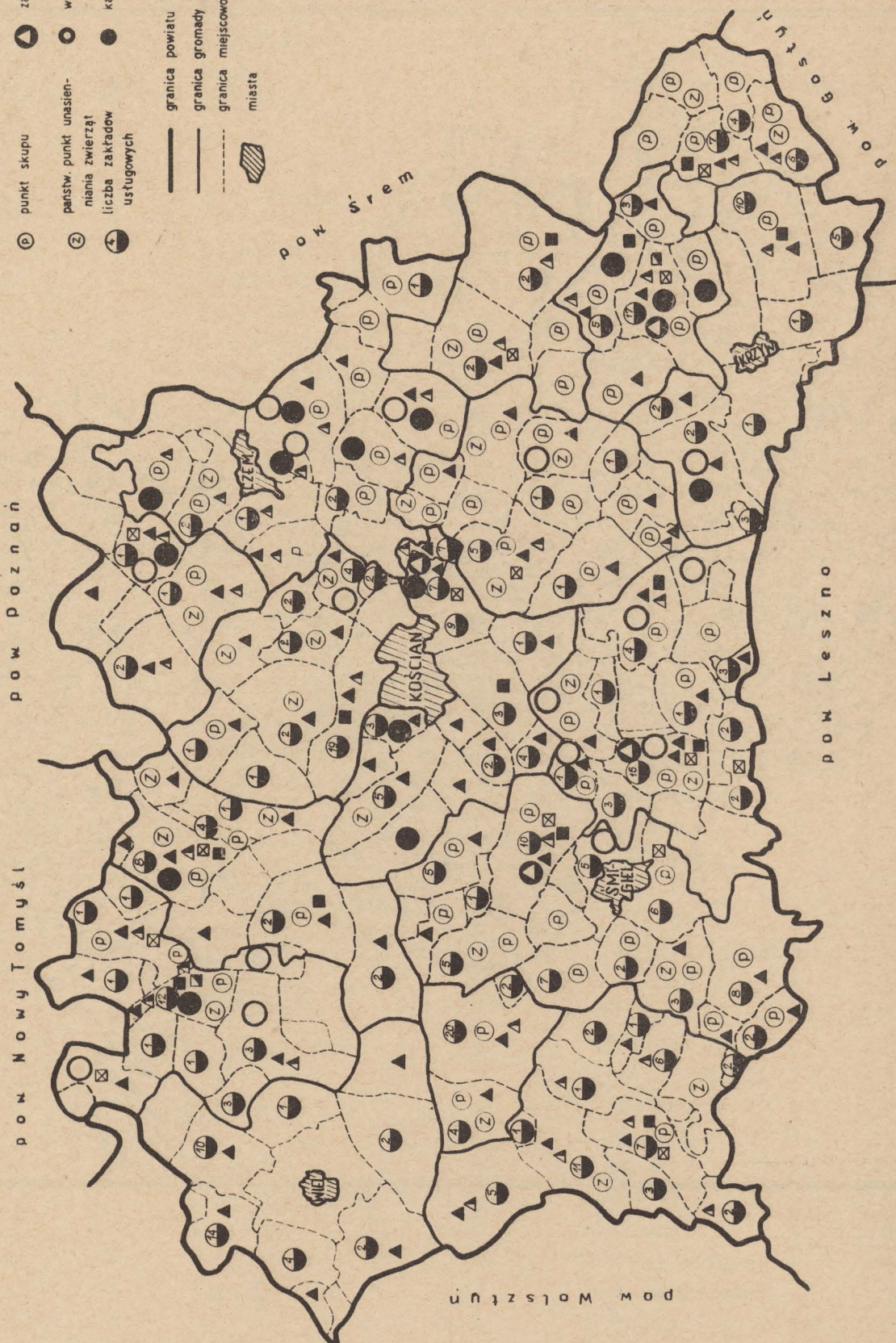
pow. Leszno

pow. Gostków

MIESCOWOSCI W KTORYCH ISTNIEJA PLACOWKI ROLNICTWA I HANDLOWE
ORAZ URZADZENIA KOMUNALNE I ZAKLADY USLUGOWE

- | | | | |
|---|--------------------------------------|---|-----------------------|
| ☒ | agronomowka | ☐ | sklepy |
| ☑ | POM, filia POM | ▲ | kioski |
| ■ | MBM | ⊙ | zakład gastronomiczny |
| ⊙ | punkt skupu | ○ | wodociąg |
| ⊚ | państw. punkt unasienniania zwierząt | ● | kanalizacja |
| ⊛ | liczba zakładów usługowych | | |

- | | |
|-------|----------------------|
| — | granica powiatu |
| — | granica gromady |
| - - - | granica miejscowości |
| ▨ | miasta |



pow. Wolsztyn

pow. Nowy Tomuś

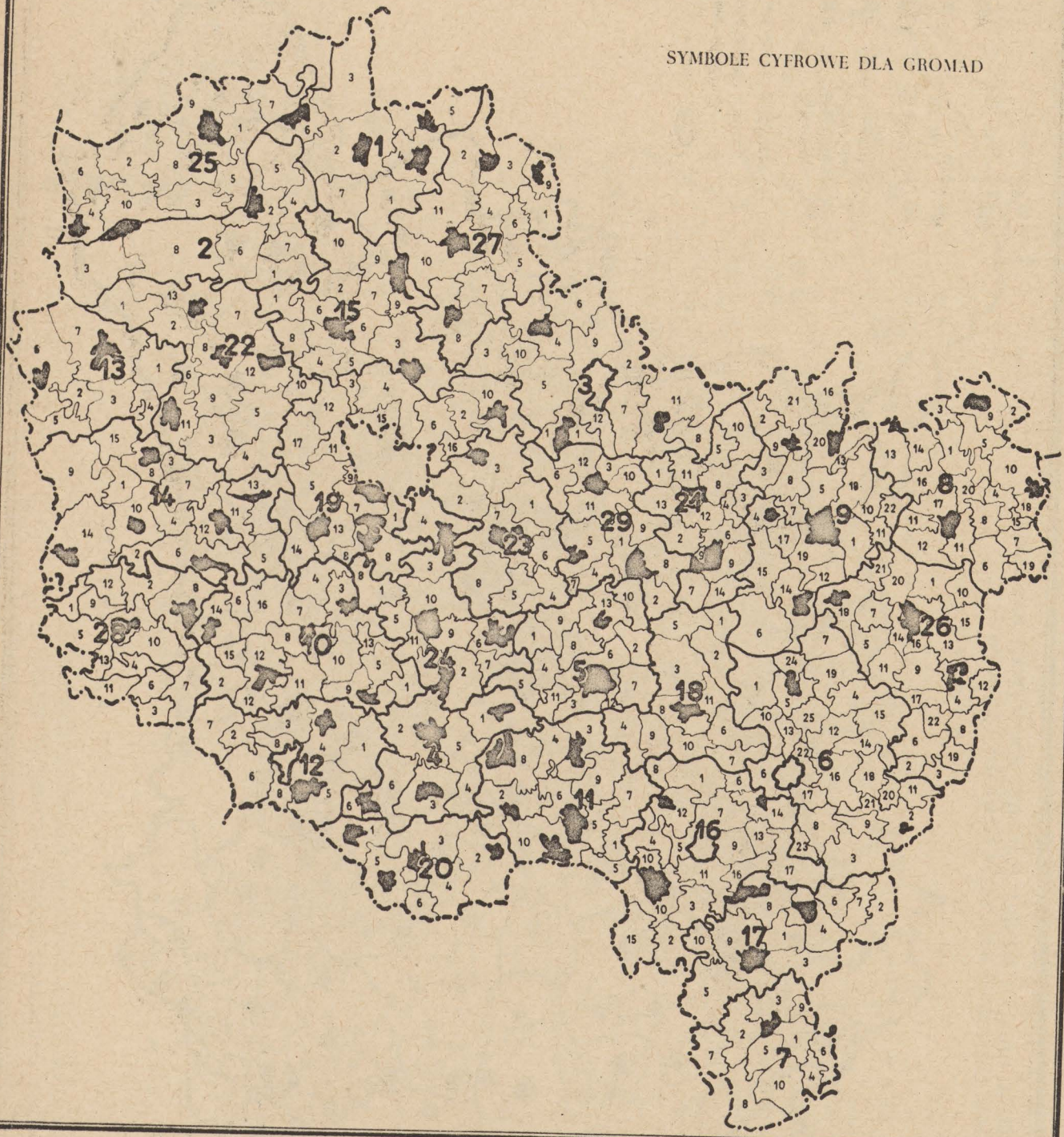
pow. Poznań

pow. Leszno

pow. Grembowski

pow. Gostynin

SYMBOLE CYFROWE DLA GROMAD



SYMBOLE CYFROWE DLA GROMAD

POW. CHODZIEŻ	1	Kotlin	7	POW. KOŁO	8
Budzyń	1	Mieszków	8	Babiak	1
Chodzież	2	Nowe Miasto nad Wartą	9	Błenna	2
Kaczory	3	Przybysław	10	Bogusławice	3
Margonin	4	Rusko	11	Borysławice Kościelne	4
Szamocin	5	Witaszyce	12	Brdów	5
Ujście	6	Żerków	13	Chełmno	6
Wyszyny	7			Drzewce	7
POW. CZARNKÓW	2	POW. KALISZ	6	Grzegorzew	8
Boruszyn	1	Blizanów	1	Izbica Kujawska	9
Czarnków	2	Borysławice	2	Kłodawa	10
Drawsko	3	Brzeziny	3	Koło	11
Huta	4	Ceków-Kolonia	4	Kościelec	12
Kruszewo	5	Długa Wieś	5	Lubstów	13
Lubasz	6	Dobrzec	6	Makolno	14
Połajewo	7	Dzierzbín	7	Olszówka	15
Rosko	8	Godziesze Wielkie	8	Osiek Mały	16
		Iwanowice	9	Osiek Wielki	17
POW. GNIEZNO	3	Jastrzębniki	10	Pomarzany Fabryczne	18
Czerniejewo	1	Kalinowa	11	Wiesiołów	19
Jankowo Dolne	2	Kamień	12	Wrząca Wielka	20
Kiszkowo	3	Kokanin	13		
Kłocko	4	Koźminek	14	POW. KONIN	9
Łubowo	5	Lisków	15	Brzeźno	1
Mieleszyn	6	Opatówek	16	Budzisław Kościelny	2
Niechanowo	7	Piwonice	17	Dobrosołowo	3
Powidz	8	Rajsko	18	Golina	4
Skierszewo	9	Słuszków	19	Gosławice	5
Sławno	10	Staw	20	Grodzic	6
Witkowo	11	Szczytniki	21	Kawnice	7
Żydowo	12	Winiary	22	Kazimierz Biskupi	8
		Wola Doroszevska	23	Kleczew	9
POW. GOSTYŃ	4	Zbiersk	24	Kramsk	10
Borek Wielkopolski	1	Żelazków	25	Krzymów	11
Gostyń	2			Lisiec Wielki	12
Krobia	3	POW. KEPNO	7	Piotrkowice	13
Pępowo	4	Baranów	1	Rychwał	14
Piaski	5	Bralin	2	Rzgów	15
Poniec	6	Krażkowy	3	Skulsk	16
		Lęka Opatowska	4	Sławsk	17
POW. JAROCIN	5	Mroczeń	5	Stary Licheń	18
Boguszyn	1	Opatów	6	Stare Miasto	19
Dobieszczyzna	2	Perzów	7	Ślesin	20
Golina	3	Rychtal	8	Wilczyn	21
Góra	4	Świba	9	Wysokie	22
Jaraczewo	5	Trzcínica	10		
Jarocin	6				

SYMBOLE CYFROWE DLA GROMAD /cd./

POW. KOŚCIAN	10	POW. NOWY TOMYŚL	14	POW. OSTRZESZÓW	17
Bieżyn	1	Bolewice	1	Bukownica	1
Bucz	2	Boruja Kościelna	2	Czajków	2
Czempiń	3	Brody	3	Doruchów	3
Głuchowo	4	Bukowiec	4	Grabów nad Prosną	4
Jerka	5	Granowo	5	Kobyła Góra	5
Kamieniec	6	Grodzisk Wielkopolski	6	Kraszewice	6
Kielczewo	7	Kuślin	7	Kuźnica Grabowska	7
Kościan	8	Lwówek	8	Mikstat	8
Krzywiń	9	Miedzichowo	9	Ostrzeszów	9
Racot	10	Nowy Tomyśl	10	Szklarka Przygodzicka	10
Stare Bojanowo	11	Opalenica-Wschód	11	POW. PLESZEW	18
Śmigiel	12	Opalenica-Zachód	12	Białobłoty	1
Turew	13	Wielkawieś	13	Chocz	2
Wielichowo	14	Zbąszyń	14	Czermin	3
Wolkowo Polskie	15	Zębowo	15	Dobrzyca	4
Wolkowo	16	POW. OBORNIKI	15	Gizałki	5
POW. KROTOSZYN	11	Kiszewo	1	Gołuchów	6
Biadki	1	Ludomy	2	Kucharki	7
Kobylin	2	Murowana Goślina	3	Pleszew	8
Koźmin	3	Nieczajna	4	Sońnica	9
Koźmin-Zachód	4	Oborniki-Południe	5	Sowina Błotna	10
Krotoszyn-Południe	5	Oborniki-Północ	6	Zawidowice	11
Krotoszyn-Północ	6	Parkowo	7	POW. POZNAŃ	19
Orpiszew	7	Popówko	8	Babki	1
Pogorzela	8	Rogoźno	9	Biskupice	2
Rozdrażew	9	Ryczywół	10	Chludowo	3
Zduny	10	POW. OSTRÓW WLKP.	16	Czerwonak	4
POW. LESZNO	12	Biniew	1	Dopiewo	5
Krzemieniewo	1	Chojnik	2	Kobylnica	6
Krzycko Wielkie	2	Czarny Las	3	Komorniki	7
Lipno	3	Daniszew	4	Mosina	8
Osieczna	4	Gorzyce Wielkie	5	Plewiska	9
Rydzyna	5	Kotowiecko	6	Pobiedziska	10
Święciechowa	6	Lewków	7	Przeźmierowo	11
Włoszakowice	7	Ligota	8	Rokietnica	12
Zaborowo	8	Nowe Kamienice	9	Stęszew	13
POW. MIĘDZYCHÓD	13	Odolanów	10	Strykowo	14
Chrzypsko Wielkie	1	Przygodzice	11	Suchy Las	15
Kamionna	2	Raszków	12	Swarzędz	16
Kwilcz	3	Sieroszewice	13	Tarnowo Podgórne	17
Lubosz	4	Skalmierzyce	14	POW. RAWICZ	20
Lowyń	5	Sośnie	15	Bojanowo	1
Międzychód	6	Strzyżew	16	Jutrosin	2
Sieraków	7	Wielowieś	17	Miejska Górka	3

SYMBOLE CYFROWE DLA GROMAD /dok./

POW. RAWICZ /dok./

Pakosław	4
Sierakowo	5
Zielona Wieś	6

POW. SŁUPCA 21

Brudzewo	1
Ciążeń	2
Cienin Kościelny	3
Cienin Zaborny	4
Giewartów	5
Lądek	6
Łukom	7
Młodojowo	8
Oleśnica	9
Ostrowite	10
Ostrowo Kościelne	11
Słupca	12
Strzałkowo	13
Trąbczyn	14

POW. SZAMOTULEY 22

Chojno	1
Ćmachowo	2
Duszniki	3
Grzebienisko	4
Każmierz	5
Nojewo	6
Obrzycko	7
Ostroróg	8
Otorowo	9
Pamiętkowo	10
Pniewy	11
Szamotuły	12
Wronki	13

POW. ŚRODA WLKP. 23

Dominowo	1
Kleszczewo	2
Kostrzyn	3
Krzykosy	4
Sulęcinek	5
Szlachcin	6
Środa Wielkopolska	7
Zaniemyśl	8

POW. ŚREM

24

Brodnica	1
Dolsk	2
Kórnik-Południe	3
Kórnik-Północ	4
Krzyżanowo	5
Książ	6
Mchy	7
Pecna	8
Pyszaca	9
Śrem	10
Wyrzeka	11

POW. TRZCIANKA 25

Biała	1
Dzierżazno Wielkie	2
Jędrzejewo	3
Krzyż	4
Kuźnica Czarnkowska	5
Kuźnica Żelichowska	6
Ługi Ujskie	7
Siedlisko	8
Trzcianka	9
Wieleń Północny	10

POW. TUREK 26

Brudzew	1
Chlewo	2
Cielce	3
Dobra	4
Działowice	5
Goszczanów	6
Grzymiszew	7
Jeziorsko	8
Kowale Pańskie	9
Koźmin	10
Malanów	11
Piekary	12
Przykona	13
Słodków	14
Słomów Kościelny	15
Szadów Pański	16
Tokary	17
Tuliszków	18
Ustków	19

POW. TUREK /dok./

Władysławów	20
Wyszyna	21
Ziemięcín	22

POW. WĄGROWIEC 27

Domasławek	1
Gołańcz	2
Gołańcz-Wschód	3
Łekno	4
Mieścisko	5
Niemczyn	6
Popowo Kościelne	7
Skoki	8
Wapno	9
Wągrowiec-Południe	10
Wągrowiec-Północ	11

POW. WOLSZTYN 28

Chobienice	1
Jabłonna	2
Kaszczor	3
Kępsów	4
Kopanica	5
Mochy	6
Przemęt	7
Rakoniewice	8
Siedlec	9
Stary Widzim	10
Świętno	11
Tuchorza	12
Wolsztyn	13

POW. WRZEŚNIA 29

Borzykowo	1
Ciemierów Kolonia	2
Grzybów	3
Mikuszewo	4
Miłosław	5
Nekla	6
Orzechowo	7
Pyzdry	8
Sokolniki	9
Węgiełki	10
Września-Południe	11
Września-Północ	12

Część I

TABLICE ZBIORCZE WEDŁUG GROMAD

TABL. 1. MIEJSCOWOŚCI WEDŁUG LICZBY LUDNOŚCI

Gromady	Ogółem	Miejscowości o liczbie ludności							
		poniżej 50	50—99	100—199	200—499	500—999	1000—1999	2000—4999	5000 i więcej
		1	2	3	4	5	6	7	8
OGÓŁEM	173	8	12	39	85	24	5	-	-
Bieżyń	6	-	-	1	4	1	-	-	-
Bucz	13	-	1	4	6	2	-	-	-
Czempiń	16	-	2	2	10	2	-	-	-
Głuchowo	7	-	2	1	3	1	-	-	-
Jerka	5	-	-	-	3	1	1	-	-
Kamieniec	15	2	1	5	5	2	-	-	-
Kielczewo	10	-	-	3	6	-	1	-	-
Kościan	13	-	1	3	5	4	-	-	-
Krzywiń	10	1	1	1	6	1	-	-	-
Racot	12	-	1	4	6	-	1	-	-
Stare Bojanowo	18	2	1	3	10	1	1	-	-
Śmigiel	16	1	-	5	7	2	1	-	-
Turew	5	-	1	1	1	2	-	-	-
Wielichowo	12	-	-	4	6	2	-	-	-
Wilkowo Polskie	3	-	-	1	-	2	-	-	-
Wolkowo	12	2	1	1	7	1	-	-	-

TABL. 2. MIEJSCOWOŚCI WEDŁUG ODSETKA LUDNOŚCI UTRZYMUJĄCEJ SIĘ ZE ŹRÓDEŁ POZAROLNICZYCH

Gromady	Ogółem	Miejscowości o odsetku ludności utrzymującej się ze źródeł pozarolniczych							
		poniżej 20	20—30	30—40	40—50	50—60	60—70	70—80	80 i więcej
		1	2	3	4	5	6	7	8
OGÓŁEM	173	37	53	37	26	5	7	6	2
Bieżyń	6	-	3	1	2	-	-	-	-
Bucz	13	3	6	3	1	-	-	-	-
Czempiń	16	4	5	2	5	-	-	-	-
Głuchowo	7	2	3	-	2	-	-	-	-
Jerka	5	-	2	2	-	1	-	-	-
Kamieniec	15	6	4	2	2	-	-	-	1
Kielczewo	10	3	-	1	3	1	1	1	-
Kościan	13	1	2	3	-	1	2	4	-
Krzywiń	10	4	2	2	2	-	-	-	-
Racot	12	2	3	4	2	1	-	-	-
Stare Bojanowo	18	4	3	6	3	-	1	-	1
Śmigiel	16	1	6	4	2	-	2	1	-
Turew	5	1	2	2	-	-	-	-	-
Wielichowo	12	4	6	-	1	-	1	-	-
Wilkowo Polskie	3	-	-	2	-	1	-	-	-
Wolkowo	12	2	6	3	1	-	-	-	-

TABL. 3. MIEJSCOWOŚCI WEDŁUG LICZBY CZYNNYCH ZAWODOWO W SWOIM GOSPODARSTWIE ROLNYM NA 100 ha UŻYTKÓW ROLNYCH

Gromady	Miejscowości, w których są indywidualne gospodarstwa rolne razem	O liczbie czynnych zawodowo w swoim gospodarstwie rolnym na 100 ha użytków rolnych								
		poniżej 20	20—50	50—80	80—110	110—140	140—170	170—200	200—230	230 i więcej
		1	2	3	4	5	6	7	8	9
O G Ő Ł E M	170	25	139	3	1	-	-	-	-	2
Bieżyń	6	-	6	-	-	-	-	-	-	-
Bucz	13	-	13	-	-	-	-	-	-	-
Czempiń	15	3	12	-	-	-	-	-	-	-
Głuchowo	6	4	2	-	-	-	-	-	-	-
Jerka	5	-	5	-	-	-	-	-	-	-
Kamieniec	15	2	11	1	-	-	-	-	-	1
Kiełczewo	10	1	8	1	-	-	-	-	-	-
Kościąn	13	4	8	1	-	-	-	-	-	-
Krzywiń	10	1	9	-	-	-	-	-	-	-
Racot	11	1	10	-	-	-	-	-	-	-
Stara Bojanowo	18	4	13	-	1	-	-	-	-	-
Śmigiel	16	1	15	-	-	-	-	-	-	-
Turew	5	1	3	-	-	-	-	-	-	1
Wielichowo	12	1	11	-	-	-	-	-	-	-
Wilkowo Polskie	3	-	3	-	-	-	-	-	-	-
Wolkowo	12	2	10	-	-	-	-	-	-	-

TABL. 4. MIEJSCOWOŚCI WEDŁUG PRZECIĘTNEJ POWIERZCHNI UŻYTKOWEJ MIESZKAŃ NA 1 OSOBĘ

Gromady	Ogółem	Miejscowości o przeciętnej powierzchni użytkowej mieszkań na 1 osobę							
		3 i mniej m ²	3,1—5,0	5,1—7,0	7,1—10,0	10,1—15,0	15,1—20,0	20,1—25,0	powyżej 25 m ²
		1	2	3	4	5	6	7	8
O G Ő Ł E M	173	-	-	-	3	148	22	-	-
Bieżyń	6	-	-	-	-	6	-	-	-
Bucz	13	-	-	-	-	12	1	-	-
Czempiń	16	-	-	-	-	15	1	-	-
Głuchowo	7	-	-	-	-	3	4	-	-
Jerka	5	-	-	-	-	5	-	-	-
Kamieniec	15	-	-	-	1	13	1	-	-
Kiełczewo	10	-	-	-	-	9	1	-	-
Kościąn	13	-	-	-	-	10	3	-	-
Krzywiń	10	-	-	-	-	8	2	-	-
Racot	12	-	-	-	1	11	-	-	-
Stare Bojanowo	18	-	-	-	1	15	2	-	-
Śmigiel	16	-	-	-	-	14	2	-	-
Turew	5	-	-	-	-	5	-	-	-
Wielichowo	12	-	-	-	-	10	2	-	-
Wilkowo Polskie	3	-	-	-	-	3	-	-	-
Wolkowo	12	-	-	-	-	9	3	-	-

TABL. 5. MIEJSCOWOŚCI WEDŁUG LICZBY INDYWIDUALNYCH GOSPODARSTW ROLNYCH

Gromady	Ogółem	Miejscowości											
		w których nie ma indywidualnych gospodarstw rolnych	w których są indywidualne gospodarstwa rolne										
			razem	o liczbie indywidualnych gospodarstw rolnych									
				poniżej 10	10—19	20—29	30—49	50—99	100—149	150—199	200—299	300 i więcej	
1	2	3	4	5	6	7	8	9	10	11	12		
OGÓŁEM	173	3	170	27	26	24	38	42	10	3	-	-	
Bieżyń	6	-	6	-	1	-	2	2	1	-	-	-	
Bucz	13	-	13	1	4	-	3	4	1	-	-	-	
Czemiń	16	1	15	2	3	4	5	1	-	-	-	-	
Głuchowo	7	1	6	-	3	2	1	-	-	-	-	-	
Jerka	5	-	5	-	-	-	1	2	1	1	-	-	
Kamieniec	15	-	15	5	3	2	3	2	-	-	-	-	
Kiełczewo	10	-	10	1	1	2	5	-	-	1	-	-	
Kościan	13	-	13	2	2	2	-	5	2	-	-	-	
Krzywiń	10	-	10	2	1	-	1	5	1	-	-	-	
Racot	12	1	11	1	2	1	4	3	-	-	-	-	
Stare Bojanowo	18	-	18	5	2	1	6	3	1	-	-	-	
Śmigiel	16	-	16	2	1	4	2	5	2	-	-	-	
Turew	5	-	5	2	1	-	-	2	-	-	-	-	
Wielichowo	12	-	12	-	2	3	3	3	1	-	-	-	
Wilkowo Polskie	3	-	3	-	-	1	-	1	-	1	-	-	
Wolkowo	12	-	12	4	-	2	2	4	-	-	-	-	

TABL. 6. MIEJSCOWOŚCI WEDŁUG POZYCJI W SIECI OSADNICTWA

Gromady	Ogółem	Miejscowości według																		
		charakteru zabudowy			kryteriów organizacyjno-prawnych							kryteriów stosowanych w planowaniu przestrzennym Jednostka osadnicza					odległości do siedziby PPRN w km			
		zwarta	skupiona	rozproszona	wieś	kryteriów organizacyjno-prawnych			pozostałe	ponadpodstawowa	podstawowa	z usługami elementarnymi		jeszcze nie określona (brak planu)	poniżej 5,0	5,0—10,0	10,0—15,0	15,0—20,0	20,0 i więcej	
						kolonia, wybudowanie, parcela	przysiółek	PGR, osada tego typu				nadlesnictwo, lesnictwo, gajówka	z usługami elementarnymi							pozostała
1	2	3	4	5	6	7	8	9	10	11	12	13	14	15	16	17	18	19	20	
OGÓŁEM	173	123	30	20	168	-	1	1	1	2	-	11	92	70	-	9	21	36	41	66
Bieżyń	6	3	1	2	6	-	-	-	-	-	-	1	3	2	-	-	-	-	-	6
Bucz	13	7	4	2	13	-	-	-	-	-	-	1	5	7	-	-	-	-	-	13
Czemiń	16	6	7	3	16	-	-	-	-	-	-	-	12	4	-	-	2	5	7	2
Głuchowo	7	7	-	-	7	-	-	-	-	-	-	1	4	2	-	-	-	6	1	-
Jerka	5	4	1	-	5	-	-	-	-	-	-	1	4	-	-	-	-	1	2	2
Kamieniec	15	14	-	1	14	-	-	-	-	1	-	1	4	10	-	-	-	-	7	8
Kiełczewo	10	9	1	-	10	-	-	-	-	-	-	1	6	3	3	5	2	-	-	-
Kościan	13	13	-	-	13	-	-	-	-	-	-	-	9	4	6	7	-	-	-	-
Krzywiń	10	3	1	6	9	-	1	-	-	-	-	-	6	4	-	-	-	-	4	6
Racot	12	9	3	-	12	-	-	-	-	-	-	-	6	6	-	4	8	-	-	-
Stare Bojanowo	18	6	7	5	18	-	-	-	-	-	1	9	8	-	-	2	1	4	11	-
Śmigiel	16	16	-	-	15	-	-	-	1	-	-	1	9	6	-	1	7	6	2	-
Turew	5	5	-	-	4	-	-	1	-	-	-	1	2	2	-	2	2	1	-	-
Wielichowo	12	9	2	1	12	-	-	-	-	-	-	7	5	-	-	-	-	-	12	-
Wilkowo Polskie	3	3	-	-	3	-	-	-	-	-	-	1	1	1	-	-	-	2	1	-
Wolkowo	12	9	3	-	11	-	-	-	1	-	1	5	6	-	-	4	6	2	-	-

TABL. 7. MIEJSCOWOŚCI WEDŁUG KIERUNKU PRODUKCJI ROLNICZEJ INDYWIDUALNYCH GOSPODARSTW ROLNYCH

Gromady	Miejscowości, w których są indywidualne gospodarstwa rolne razem	O powierzchni									O liczbie bydła			O liczbie trzody chlewnej		
		upraw przemysłowych			upraw warzyw			sadów w % powierzchni użytków rolnych			na 100 ha użytków rolnych					
		w % ogólnej powierzchni zasiewów						po- niżej 2	2-4	5 i więcej	po- niżej 60 szt.	60- -69	70 szt. i więcej	po- niżej 80 szt.	80- -99	100 szt. i więcej
		po- niżej 10	10- -14	15 i więcej	po- niżej 2	2-4	5 i więcej									
O G Ó Ł E M	170	116	35	15	136	20	10	156	8	2	36	65	65	7	20	139
Bieżyń	6	6	-	-	6	-	-	6	-	-	-	3	3	-	-	6
Bucz	13	13	-	-	13	-	-	12	-	1	4	8	1	-	-	13
Czempin	15	8	5	2	13	2	-	15	-	-	2	8	5	2	4	9
Głuchowo	6	-	3	3	6	-	-	6	-	-	1	3	2	-	3	3
Jerka	5	4	1	-	5	-	-	4	1	-	-	4	1	-	-	5
Kamieniec	15	8	4	1	12	-	1	11	1	1	1	3	9	1	-	12
Kielczewo	10	3	6	1	7	1	2	10	-	-	4	4	2	-	5	5
Kościan	13	5	6	2	5	6	2	13	-	-	4	2	7	-	1	12
Krzywiń	10	9	1	-	9	1	-	8	2	-	4	3	3	-	1	9
Racot	11	8	2	1	7	3	1	9	2	-	2	6	3	-	1	10
Stare Bojanowo	18	11	3	4	16	1	1	17	1	-	6	2	10	2	1	15
Śmigiel	16	13	3	-	13	3	-	15	1	-	4	7	5	-	1	15
Turew	5	3	-	-	3	-	-	3	-	-	-	-	3	-	-	3
Wielichowo	12	12	-	-	11	1	-	12	-	-	2	6	4	-	1	11
Wilkowo Polskie	3	3	-	-	2	1	-	3	-	-	-	-	3	-	-	3
Wolkowo	12	10	1	1	8	1	3	12	-	-	2	6	4	2	2	8

TABL. 8. MIEJSCOWOŚCI, W KTÓRYCH ISTNIEJĄ URZĘDY, INSTYTUCJE ORAZ PLACÓWKI ŁĄCZNOŚCI I KOMUNIKACJI

Gromady	Prezydium Gromadzkiej Rady Narodowej	Urząd Stanu Cywilnego	Posterunek MO	Zarząd GS SCh	Spółdzielnia Oszczędnościowo-Pożyczkowa	Placówki administracji lasów państwowych			Placówka pocztowo-telekomunikacyjna	Telefon	Placówki komunikacji		
						nadleśnictwo	leśnictwo	gajówka			stacja kolejowa lub przystanek kolejowy	przystanek PKS	przystanek komunikacji miejskiej
O G Ó Ł E M	11	4	3	3	3	2	14	14	16	151	30	80	-
Bieżyń	1	-	-	-	-	-	1	-	2	5	2	3	-
Bucz	1	1	1	1	1	-	1	1	1	12	-	4	-
Czempin	1	-	-	-	-	-	-	1	-	13	-	4	-
Głuchowo	1	-	-	-	-	-	1	-	1	7	-	3	-
Jerka	1	-	-	-	-	-	-	1	1	5	1	4	-
Kamieniec	1	1	1	1	1	-	1	2	1	12	1	7	-
Kielczewo	1	-	-	-	-	1	1	-	-	10	2	7	-
Kościan	1	-	-	-	-	-	-	-	-	13	-	3	-
Krzywiń	1	-	-	-	-	-	1	1	1	9	3	5	-
Racot	1	1	-	-	-	-	2	1	1	12	2	11	-
Stare Bojanowo	1	1	1	1	1	-	1	-	2	12	8	6	-
Śmigiel	1	-	-	-	-	1	1	1	2	13	3	9	-
Turew	1	-	-	-	-	-	1	2	1	5	1	3	-
Wielichowo	1	-	-	-	-	-	2	2	-	9	3	6	-
Wilkowo Polskie	1	-	-	-	-	-	-	-	1	3	3	2	-
Wolkowo	1	-	-	-	-	-	1	2	2	11	1	3	-

Siedziba PGRN w: a -m.Czempiniu, b -m.Kościanie, c -m.Krzywiniu, d -m.Śmiglu, e -m.Wielichowie.

TABL. 9. MIEJSCOWOŚCI, W KTÓRYCH ISTNIEJĄ PLACÓWKI OŚWIATOWE

Gromady	Miejscowości, w których istnieje								Liczba				
	przedszkole	dzietniec	szkoła podstawowa		technikum lub liceum ogólnokształcące	zasadnicza szkoła zawodowa	szkoła przysposobienia rolniczego	internet	dzieci uczęszczających		izb lekcyjnych w szkołach podstawowych		miejsc w internatach
			8 klasowa	niżej zorganizowana					do przedszkoli	do dziecińców	8 klasowych	niżej zorganizowanych	
OGÓŁEM	25	12	37	47	1	1	4	1	588	345	241	62	107
Bieżyń	-	1	2	3	-	-	-	-	-	40	11	3	-
Bucz	-	2	4	3	-	-	-	-	-	44	22	3	-
Czemiń	2	2	2	6	-	-	-	-	69	35	9	9	-
Głuchowo	1	1	2	1	-	-	-	-	36	10	11	1	-
Jerka	2	2	1	1	-	-	1	-	57	59	10	2	-
Kamieniec	4	-	3	4	-	-	1	-	69	-	23	4	-
Kiełczewo	1	2	3	3	-	-	1	-	22	97	22	5	-
Kościan	-	1	2	2	-	-	-	-	-	30	18	4	-
Krzywiń	3	-	2	2	-	-	-	-	66	-	9	4	-
Racot	-	-	3	2	-	-	-	-	-	-	15	2	-
Stare Bojanowo	2	-	3	5	-	-	1	-	50	-	27	5	-
Śmigiel	3	-	2	8	1	1	-	1	87	-	12	11	107
Turew	3	1	1	-	-	-	-	-	66	30	12	-	-
Wielichowo	1	-	3	2	-	-	-	-	9	-	19	2	-
Wilkowo Polskie	2	-	2	-	-	-	-	-	39	-	9	-	-
Wolkowo	1	-	2	5	-	-	-	-	18	-	12	7	-

TABL. 10. MIEJSCOWOŚCI, W KTÓRYCH ISTNIEJĄ PLACÓWKI KULTURY I OCHRONY ZDROWIA

Gromady	Miejscowości, w których istnieje														Liczba				
	ośrodek kultury	dom kultury	świetlica	klub lub klubokawiarnia	biblioteka lub filia biblioteczna	punkt biblioteczny	kino stałe	sala do wyświetlania filmów przez kino ruchome	ośrodek zdrowia	punkt zdrowia	punkt położniczy	izba chorych	izba porodowa	apteka	punkt apteczny	miejsc		łóżek	
																w kinach stałych	w salach do wyświetlania filmów przez kino ruchome	-bach chorych	w izbach porodowych
OGÓŁEM	-	3	47	44	17	114	2	71	3	1	-	-	-	-	4	280	5 850	-	-
Bieżyń	-	-	2	-	1	2	-	1	-	-	-	-	-	-	-	-	200	-	-
Bucz	-	1	4	2	1	11	1	5	-	-	-	-	-	-	-	250	570	-	-
Czemiń	-	1	5	6	-	11	1	5	-	-	-	-	-	-	-	30	420	-	-
Głuchowo	-	-	1	4	1	5	-	1	1	-	-	-	-	-	1	-	30	-	-
Jerka	-	1	2	2	1	4	-	3	-	-	-	-	-	-	-	-	250	-	-
Kamieniec	-	-	2	3	1	11	-	1	1	-	-	-	-	-	1	-	100	-	-
Kiełczewo	-	-	2	3	1	6	-	1	-	-	-	-	-	-	-	-	50	-	-
Kościan	-	-	-	3	1	8	-	-	-	-	-	-	-	-	-	-	-	-	-
Krzywiń	-	-	2	2	1	7	-	4	-	-	-	-	-	-	-	-	-	530	-
Racot	-	-	5	4	1	9	-	11	1	-	-	-	-	-	1	-	580	-	-
Stare Bojanowo	-	-	4	4	1	10	-	11	-	-	-	-	-	-	-	-	550	-	-
Śmigiel	-	-	7	3	2	10	-	11	-	-	-	-	-	-	-	-	910	-	-
Turew	-	-	4	1	1	3	-	2	-	1	-	-	-	-	1	-	250	-	-
Wielichowo	-	-	3	3	1	8	-	9	-	-	-	-	-	-	-	-	450	-	-
Wilkowo Polskie	-	-	1	1	1	2	-	2	-	-	-	-	-	-	-	-	450	-	-
Wolkowo	-	-	3	3	2	7	-	4	-	-	-	-	-	-	-	-	510	-	-

TABL. 11. MIEJSCOWOŚCI, W KTÓRYCH ISTNIEJĄ PLACÓWKI I OBIEKTY TURYSTYCZNE, WCZASOWE I SPORTOWE

Gromady	Miejscowości, w których istnieje												Liczba miejsc noclegowych					
	dom wycieczkowy, stacja turystyczna, schronisko szkolne	dom turysty, hotel	schronisko turystyczne, stacja wodna	obozowisko turystyczne, ośrodek wypoczynku świątecznego	domy wczasowe	kwatery prywatne	stadion	boisko sportowe	plywalnia	kapielisko	sala gimnastyczna	inne urządzenia sportowe	w domach wycieczkowych, stacjach turystycznych, schroniskach szkolnych	w domach turysty, hotelach	w schroniskach turystycznych stacjach wodnych	w obozowiskach turystycznych, ośrodkach wypoczynku świątecznego	w domach wczasowych	w kwaterach prywatnych
	1	2	3	4	5	6	7	8	9	10	11	12	13	14	15	16	17	18
O G Ó Ł E M	1	-	-	-	1	-	1	23	-	-	4	-	25	-	-	-	487	-
Bieżyń	-	-	-	-	-	-	-	2	-	-	-	-	-	-	-	-	-	-
Bucz	-	-	-	-	-	-	-	-	-	-	-	-	-	-	-	-	-	-
Czempiń	-	-	-	-	-	-	-	5	-	-	1	-	-	-	-	-	-	-
Głuchowo	-	-	-	-	-	-	-	1	-	-	-	-	-	-	-	-	-	-
Jerka	-	-	-	-	-	-	-	-	-	-	-	-	-	-	-	-	-	-
Kamieniec	-	-	-	-	-	-	-	1	-	-	-	-	-	-	-	-	-	-
Kielczewo	-	-	-	-	-	-	-	-	-	-	2	-	-	-	-	-	-	-
Kościąn	-	-	-	-	-	-	-	4	-	-	-	-	-	-	-	-	-	-
Krzywiń	-	-	-	-	-	-	-	-	-	-	-	-	-	-	-	-	-	-
Racot	-	-	-	-	1	-	1	4	-	-	-	-	-	-	-	-	487	-
Stare Bojanowo	-	-	-	-	-	-	-	1	-	-	-	-	-	-	-	-	-	-
Śmigiel	-	-	-	-	-	-	-	-	-	-	-	-	-	-	-	-	-	-
Turew	1	-	-	-	-	-	-	-	-	-	-	-	25	-	-	-	-	-
Wielichowo	-	-	-	-	-	-	-	3	-	-	-	-	-	-	-	-	-	-
Wilkowo Polskie	-	-	-	-	-	-	-	-	-	-	-	-	-	-	-	-	-	-
Wolkowo	-	-	-	-	-	-	-	2	-	-	1	-	-	-	-	-	-	-

TABL. 12. MIEJSCOWOŚCI, W KTÓRYCH ISTNIEJĄ DROGI O NAWIERZCHNI TWARDEJ ORAZ URZĄDZENIA KOMUNALNE

Gromady	Miejscowości, w których istnieje														Długość w km			Liczba	
	drogi o nawierzchni twardej	uliczna sieć wodociągowa	źródło uliczne	studnie publiczne	uliczna sieć kanalizacyjna	ujęcia wody w zakładach pracy	w których		elektryczność	oświetlenie uliczne	placówki lub urządzenia ochrony przeciwpożarowej			użytkowany omentarz	drog o nawierzchni twardej	ulicznej sieci wodociągowej	ulicznej sieci kanalizacyjnej	zdrojów ulicznych	studni publicznych
							woda jest uzdatniana	woda jest dostarczana ludności			straż pożarna	remiza strażacka	zbiornik lub inne ujęcie wody dla celów p. pożarowych						
1	2	3	4	5	6	7	8	9	10	11	12	13	14	15	16	17	18	19	
O G Ó Ł E M	137	17	1	23	15	28	20	17	171	145	131	103	103	26	161,4	14,6	7,8	2	44
Bieżyń	5	-	-	1	-	2	2	1	6	6	6	6	6	-	4,3	-	-	-	1
Bucz	10	-	-	-	-	3	3	-	13	7	10	7	8	1	9,5	-	-	-	-
Czempiń	10	3	1	-	5	4	2	3	16	14	12	13	11	-	9,5	1,8	3,4	2	-
Głuchowo	5	1	-	1	1	-	-	-	7	6	4	2	3	1	6,2	0,5	0,5	-	1
Jerka	5	1	-	1	3	1	-	-	5	5	4	4	4	1	9,7	-	1,4	-	1
Kamieniec	11	3	-	-	1	5	5	5	15	14	10	9	10	2	7,6	1,3	0,5	-	-
Kielczewo	9	1	-	3	-	2	1	2	10	10	8	6	6	2	17,9	0,8	-	-	4
Kościąn	12	-	-	1	3	2	1	-	13	11	10	6	11	1	7,1	-	1,5	-	1
Krzywiń	7	1	-	2	1	-	-	-	9	9	7	7	4	1	14,9	0,5	0,3	-	4
Racot	11	1	-	-	-	2	1	1	12	12	12	10	10	4	14,3	1,1	-	-	-
Stare Bojanowo	15	5	-	1	-	-	-	-	18	11	11	6	-	2	20,7	7,2	-	-	1

TABL. 12. MIEJSCOWOŚCI, W KTÓRYCH ISTNIEJĄ DROGI O NAWIERZCHNI TWARDEJ ORAZ URZĄDZENIA KOMUNALNE (dok.)

Gromady	Miejscowości, w których istnieją														Długość w km			Liczba	
	drogi o nawierzchni twardej	uliczna sieć wodociągowa	źródła uliczne	studnie publiczne	uliczna sieć kanalizacyjna	ujęcia wody w zakładach pracy	w których		elektryczność	oświetlenie uliczne	placówki lub urządzenia ochrony przeciwpożarowej			użytkowany cmentarz	dróg o nawierzchni twardej	ulicznej sieci wodociągowej	ulicznej sieci kanalizacyjnej	źródeł ulicznych	studni publicznych
							woda jest uzdatniana	woda jest dostarczana ludności			straż pożarna	remiza strażacka	zbiornik lub inne ujęcie wody dla celów p. pożarowych						
1	2	3	4	5	6	7	8	9	10	11	12	13	14	15	16	17	18	19	
Śmigiel	14	1	-	-	-	3	1	3	15	15	12	9	4	3	13,4	1,4	-	-	-
Turew	4	-	-	5	-	2	2	-	5	4	4	4	5	1	4,3	-	-	-	20
Wielichowo	9	-	-	2	-	2	2	2	12	9	10	7	11	3	13,6	-	-	-	2
Wilkowo Polskie	2	-	-	-	-	-	-	-	3	2	3	2	2	1	4,3	-	-	-	-
Wolkowo	8	-	-	6	1	-	-	-	12	10	8	5	8	3	4,1	-	0,2	-	9

TABL. 13. MIEJSCOWOŚCI, W KTÓRYCH ISTNIEJĄ PLACÓWKI ROLNICTWA

Gromady	Państwowe Gospodarstwo Rolne	Społeczno-gospodarcze organizacje rolnicze						Agronomówka	Państwowy Ośrodek Maszynowy	Filia Państwowego Ośrodka Maszynowego	Stacja zabiegów ochrony roślin	Państwowy punkt unastnienia zwierząt	Zakład leczniczy zwierząt			Punkty skupu						
		Rolnicza Spółdzielnia Produkcyjna	Kółko Rolnicze	Kółko Gospodyń Wiejskich	Międzykółkowa Baza Maszynowa	Spółka Wodno-Melioracyjna	lecznica						przychodnia	punkt weterynaryjny	zwierząt i produktów pochodzenia zwierzęcego	mleka	plodów rolnych	runa leśnego				
																			15	16	17	18
1	2	3	4	5	6	7	8	9	10	11	12	13	14	15	16	17	18					
OGÓŁEM	47	33	123	102	15	24	14	2	-	-	24	-	-	3	41	27	23	-				
Bieżyń	1	-	6	5	1	-	1	-	-	-	2	-	-	-	5	2	1	-				
Bucz	2	2	11	7	1	1	1	-	-	-	2	-	-	1	1	1	1	-				
Czempiń	3	7	8	8	-	2	-	-	-	-	1	-	-	-	10	-	-	-				
Głuchowo	4	1	5	2	-	-	1	-	-	-	1	-	-	-	-	-	1	-				
Jerka	2	-	5	4	2	2	1	1	-	-	-	-	-	-	5	1	1	-				
Kamieniec	5	3	10	8	1	2	2	1	-	-	1	-	-	1	2	1	2	-				
Kielczewo	1	4	8	6	1	2	-	-	-	-	4	-	-	-	-	1	-	-				
Kościan	1	3	10	7	1	2	1	-	-	-	1	-	-	-	-	-	-	-				
Krzywiń	2	-	7	7	1	3	-	-	-	-	-	-	-	-	-	1	-	-				
Racot	5	2	9	7	1	-	1	-	-	-	3	-	-	-	1	9	10	-				
Stare Bojanowo	7	3	12	13	2	5	2	-	-	-	2	-	-	-	1	5	1	-				
Śmigiel	3	3	10	7	1	2	2	-	-	-	2	-	-	-	12	1	-	-				
Turew	4	1	3	3	1	1	1	-	-	-	1	-	-	1	3	3	3	-				
Wielichowo	4	1	9	8	-	1	-	-	-	-	-	-	-	-	-	-	-	-				
Wilkowo Polskie	-	-	3	3	-	-	-	-	-	-	1	-	-	-	1	1	1	-				
Wolkowo	3	3	7	7	2	1	1	-	-	-	3	-	-	-	1	2	-	-				

TABL. 14. MIEJSCOWOŚCI, W KTÓRYCH ISTNIEJĄ PLACÓWKI HANDLOWE I ZAKŁADY GASTRONOMICZNE

Gromady	Ogółem	Miejscowości												
		w których nie ma			w których istnieją									
		punktów sprzedaży detalicznej	zakładów gastronomicznych	punktów sprzedaży detalicznej	sklepy			punkty sprzedaży pomocniczej	różne kioski	kioski „Ruch”	zakłady gastronomiczne			
					spożywcze	przemysłowe	wielobranżowe				stałe lub sezonowe	stałe	sezonowe	
1	2	3	4	5	6	7	8	9	10	11	12	13		
O G Ó Ł E M	a	173	43	169	130	68	4	14	55	37	29	4	4	-
	b	x	x	x	125	63	4	14	55	37	3	3	-	
	c	x	x	x	8	8	-	-	x	-	x	2	2	-
Bieżyń	a	6	1	6	5	2	-	-	3	2	2	-	-	-
	b	x	x	x	5	2	-	-	3	2	2	-	-	-
	c	x	x	x	-	-	-	-	x	-	x	-	-	-
Bucz	a	13	2	13	11	4	-	2	5	5	3	-	-	-
	b	x	x	x	11	4	-	2	5	3	3	-	-	-
	c	x	x	x	-	-	-	-	x	-	x	-	-	-
Czemiń	a	16	3	16	13	4	-	-	6	8	4	-	-	-
	b	x	x	x	13	4	-	-	6	8	4	-	-	-
	c	x	x	x	-	-	-	-	x	-	x	-	-	-
Głuchowo	a	7	3	7	4	4	-	-	-	3	3	-	-	-
	b	x	x	x	4	4	-	-	-	3	3	-	-	-
	c	x	x	x	-	-	-	-	x	-	x	-	-	-
Jerka	a	5	-	4	5	4	-	1	2	2	1	1	-	-
	b	x	x	x	5	4	-	1	2	2	1	1	-	-
	c	x	x	x	-	-	-	-	x	-	x	-	-	-
Kamieniec	a	15	3	15	12	5	1	-	7	4	3	-	-	-
	b	x	x	x	12	5	1	-	7	4	3	-	-	-
	c	x	x	x	-	-	-	-	x	-	x	-	-	-
Kielczewo	a	10	3	10	7	6	-	-	1	1	1	-	-	-
	b	x	x	x	4	3	-	-	1	1	1	-	-	-
	c	x	x	x	4	4	-	-	x	-	x	-	-	-
Kościan	a	13	3	12	10	9	-	-	-	2	1	1	1	-
	b	x	x	x	8	7	-	-	-	2	1	1	1	-
	c	x	x	x	2	2	-	-	x	-	x	1	1	-
Krzywiń	a	10	2	10	8	2	-	2	5	1	1	-	-	-
	b	x	x	x	8	2	-	2	5	1	1	-	-	-
	c	x	x	x	-	-	-	-	x	-	x	-	-	-
Racot	a	12	2	12	10	7	1	-	4	2	2	-	-	-
	b	x	x	x	10	7	1	-	4	2	2	-	-	-
	c	x	x	x	-	-	-	-	x	-	x	-	-	-
Stare Bojanowo	a	18	7	17	11	6	-	2	7	2	2	1	1	-
	b	x	x	x	11	6	-	2	7	2	2	1	1	-
	c	x	x	x	-	-	-	-	x	-	x	1	1	-
Śmigiel	a	16	5	15	11	5	1	2	4	1	1	1	1	-
	b	x	x	x	11	5	1	2	4	1	1	1	1	-
	c	x	x	x	1	1	-	-	x	-	x	-	-	-
Turew	a	5	1	5	4	-	-	1	3	2	2	-	-	-
	b	x	x	x	4	-	-	1	3	2	2	-	-	-
	c	x	x	x	-	-	-	-	x	-	x	-	-	-
Wielichowo	a	12	4	12	8	1	-	4	4	-	-	-	-	-
	b	x	x	x	8	1	-	4	4	-	-	-	-	-
	c	x	x	x	-	-	-	-	x	-	x	-	-	-
Wilkowo Polskie	a	3	1	3	2	2	1	-	2	1	1	-	-	-
	b	x	x	x	2	2	1	-	2	1	1	-	-	-
	c	x	x	x	1	1	-	-	x	-	x	-	-	-
Wolkowo	a	12	3	12	9	7	-	-	2	1	1	-	-	-
	b	x	x	x	9	7	-	-	2	1	1	-	-	-
	c	x	x	x	-	-	-	-	x	-	x	-	-	-

TABL. 15. MIEJSCOWOŚCI, W KTÓRYCH ISTNIEJĄ ZAKŁADY ŚWIADZĄCE USŁUGI DLA LUDNOŚCI

Gromady	Ogółem	Miejscowości, w których		Miejscowości, w których istnieją zakłady usługowe														
		nie ma zakładów usługowych	istnieją zakłady usługowe	kowsko-slusarskie	naprawy i konserwacji maszyn i narzędzi rolniczych	naprawy i konserwacji sprzętu elektrotechnicznego	remontowo-budowlane	stolarsko-ciesielskie	instalatorstwa elektrycznego	fryzjerskie	szewskie	krawieckie	szklarckie	naprawy i konserwacji pojazdów mechanicznych	młynarskie	inne nie wymienione	osrodek „Nowoczesna Gospodyni”	
																		1
OGÓŁEM x	a b c	173 x x	77 x x	96 14 94	46 6 45	9 6 4	5 3 3	73 4 72	37 2 35	5 5 5	7 6 3	21 4 18	28 1 27	- - -	- - -	7 7 7	19 1 18	4 4 x
Bieżyń	a b c	6 x x	3 x x	3 - 3	1 - 1	- - -	- - -	3 - 3	2 - 2	- - -	- - -	- - 3	3 - -	- - -	- - -	- - -	- - -	- - x
Bucz	a b c	13 x x	2 x x	11 1 11	6 1 5	1 - 1	1 - 1	9 - 9	5 - 5	- - -	- - -	1 - 1	2 - 2	- - -	- - -	1 - 1	1 - 1	1 - x
Czempiń	a b c	16 x x	12 x x	4 - 4	2 - 2	- - -	- - -	1 - 1	- - -	- - -	- - -	1 - 1	2 - 2	- - -	- - -	- - -	- - -	- - x
Głuchowo	a b c	7 x x	4 x x	3 - 3	2 - 2	- - -	- - -	1 - 1	- - -	- - -	- - -	- - 1	1 - -	- - -	- - -	- - -	- - -	- - x
Jerka	a b c	5 x x	2 x x	3 1 3	3 - 3	1 - 1	- - -	2 - 2	2 - 2	- - -	1 - 1	2 1 1	1 - -	- - -	- - -	1 - 1	3 - 3	- - x
Kamieniec	a b c	15 x x	7 x x	8 2 7	1 1 1	2 2 -	- - -	7 - 7	3 - 3	1 - 1	2 1 2	1 1 1	1 - -	- - -	- - -	- - -	2 - 2	1 1 x
Kiełczewo	a b c	10 x x	2 x x	8 - 8	4 - 4	1 - 1	2 - 2	6 - 6	4 - 4	1 - 1	- - -	1 - 1	3 - 3	- - -	- - -	1 - 1	1 - 1	- - x
Kościeln	a b c	13 x x	4 x x	9 - 9	3 - 3	- - -	- - -	9 - 9	6 - 6	- - -	- - -	2 - 2	2 - 2	- - -	- - -	- - -	2 - 2	- - x
Krzywiń	a b c	10 x x	3 x x	7 - 7	5 - 5	- - -	- - -	4 - 4	3 - 3	- - -	- - -	1 - 1	2 - 2	- - -	- - -	- - -	3 - 3	- - x
Racot	a b c	12 x x	8 x x	4 1 4	1 - 1	- - -	- - -	2 - 2	- - -	- - -	1 - 1	2 1 1	- - -	- - -	- - -	1 - 1	- - -	1 1 x
Stare Bojanowo	a b c	18 x x	9 x x	9 1 9	4 1 4	- - -	1 - 1	7 1 7	2 1 1	1 - 1	2 2 1	2 1 2	3 1 2	- - -	- - -	- - -	2 - 2	1 1 x
Śmigiel	a b c	16 x x	5 x x	11 4 10	5 - 5	4 4 1	1 - -	9 1 8	4 1 3	- - -	1 - 1	2 - 2	3 - 3	- - -	- - -	2 - 2	3 1 2	- - x
Turew	a b c	5 x x	3 x x	2 - 2	1 - 1	- - -	- - -	- - -	- - -	- - -	- - -	1 - 1	2 - 2	- - -	- - -	- - -	- - -	- - x
Wielichowo	a b c	12 x x	6 x x	6 3 6	4 3 4	- - -	- - -	5 2 5	1 - 1	- - -	- - -	2 - 2	- - -	- - -	- - -	- - -	- - -	- - x
Wilkowo Polskie	a b c	3 x x	- x x	3 1 3	2 - 2	- - -	- - -	3 - 3	1 - 1	1 - 1	- - -	1 - 1	1 - 1	- - -	- - -	1 - 1	1 - 1	- - x
Wolkowo	a b c	12 x x	7 x x	5 - 5	2 - 2	- - -	- - -	5 - 5	4 - 4	1 - 1	- - -	2 - 2	2 - 2	- - -	- - -	- - -	1 - 1	- - x

TABL. 16. MIEJSCOWOŚCI, W KTÓRYCH ISTNIEJĄ ZAKŁADY PRZEMYSŁOWE

Gromady	Ogółem	Miejscowości, w których		Miejscowości, w których istnieją zakłady									
		nie ma zakładów przemysłowych	istnieją zakłady przemysłowe	przemysłu spożywczego	branży						przemysłu materiałów budowlanych	przemysłu drzewno-papierniczego	pozostałych gałęzi przemysłu
					piekarniczej	młynarskiej	mięsnej	spiryтусowej i drożdżowej	mleczarskiej	pozostałych			
1	2	3	4	5	6	7	8	9	10	11	12	13	
OGÓŁEM	173	141	32	20	2	-	1	17	-	-	7	2	8
Bieżyń	6	6	-	-	-	-	-	-	-	-	-	-	-
Bucz	13	12	1	1	-	-	-	1	-	-	-	-	-
Czempiń	16	12	4	4	-	-	-	3	-	-	-	-	1
Głuchowo	7	5	2	1	-	-	-	1	-	-	-	-	1
Jerka	5	4	1	-	-	-	-	-	-	-	-	-	1
Kamieniec	15	12	3	2	1	-	-	2	-	-	-	-	1
Kielczewo	10	10	-	-	-	-	-	-	-	-	-	-	-
Kościan	13	12	1	-	-	-	-	-	-	1	-	-	-
Krzywiń	10	8	2	2	-	-	-	2	-	-	-	-	-
Racot	12	10	2	1	-	-	-	1	-	-	-	1	-
Stare Bojanowo	18	15	3	3	-	-	1	2	-	-	1	-	1
Śmigiel	16	13	3	1	-	-	-	1	-	-	2	-	-
Turew	5	3	2	2	-	-	-	2	-	-	-	-	1
Wielichowo	12	8	4	2	1	-	-	1	-	-	2	-	-
Wilkowo Polskie	3	1	2	-	-	-	-	-	-	-	1	1	1
Wolkowo	12	10	2	1	-	-	-	1	-	-	-	-	1

Część II

**TABLICE SZCZEGÓŁOWE WEDŁUG
MIEJSCOWOŚCI**

TABL. 1. LUDNOŚĆ WEDŁUG PŁCI I WIEKU

Miejscowości lub zespoły miejscowości	Ogółem	Mężczyźni				Kobiety			
		razem	w wieku lat			razem	w wieku lat		
			poniżej 15	15—64	65 i więcej		poniżej 15	15—64	65 i więcej
			1	2	3		4	5	6
O G Ő Ł E M	55 153	27 241	8 337	16 685	2 219	27 912	8 052	16 683	3 177

GROMADA BIEŻYŃ

R A Z E M	2 044	993	293	579	116	1 051	294	627	130
Bielewo	573	273	80	161	32	300	90	165	45
Bieżyń	445	220	67	122	31	235	65	140	30
Cichowo	184	85	29	44	12	99	26	64	9
Łagowo	351	179	52	107	20	172	36	116	20
Mościszki	261	127	40	76	11	134	44	80	10
Zbęchy Pole	220	109	30	69	10	111	33	62	16

GROMADA BUCZ

R A Z E M	3 803	1 819	540	1 115	164	1 984	600	1 158	226
Barchlin ¹	290	143	41	88	14	147	34	92	21
Biskupice Dłużyńskie ²	243	110	32	64	14	133	43	79	11
Borek	103	52	12	36	4	51	13	32	6
Boszkowo	135	58	21	35	2	77	29	39	9
Bucz ³	558	273	87	161	25	285	81	168	36
Charbielin ⁴	101	44	10	31	3	57	17	34	6
Kluczewo	703	321	90	201	30	382	127	209	46
Poświętno	227	123	42	73	8	104	32	62	10
Sączkowo	431	201	57	124	20	230	79	129	22
Siekowo	494	241	64	150	27	253	67	153	33
Skarżyn	143	69	17	49	3	74	21	44	9
Sokołowice	78	36	11	22	3	42	12	24	6
Stare Popowo	297	148	56	81	11	149	45	93	11

GROMADA CZEMPIŃ

R A Z E M	4 620	2 304	745	1 389	170	2 316	694	1 355	267
Betkowo	281	148	45	94	9	133	47	74	12
Borowo ⁵	684	328	100	205	23	358	97	225	36
Donatowo	247	127	40	74	13	120	38	65	17
Gorzyce	293	141	41	87	13	152	46	82	24
Gorzyczki	342	186	67	103	16	156	44	89	23
Jasień	283	133	35	84	14	150	49	85	16
Nowe Borówko ⁶	270	144	52	82	10	126	37	82	7
Nowe Tarnowo	64	35	13	21	1	29	8	18	3
Nowy Gołębin	148	85	34	40	11	63	14	34	15
Piechanin	428	195	50	131	14	233	74	135	24
Piotrkowice ⁷	313	150	59	82	9	163	57	92	14
Rakówka	54	23	6	15	2	31	12	15	4
Słonin	259	128	41	80	7	131	33	79	19
Sorocko Wielkie	274	138	40	91	7	136	33	83	20
Stare Tarnowo	169	85	24	56	5	84	23	52	9
Stary Gołębin	509	258	98	144	16	251	82	145	24

TABL. 1. LUDNOŚĆ WEDŁUG PŁCI I WIEKU (cd.)

Miejscowości lub zespoły miejscowości	Ogółem	Mężczyźni					Kobiety				
		razem	w wieku lat			razem	w wieku lat				
			poniżej 15	15-64	65 i więcej		poniżej 15	15-64	65 i więcej		
			1	2	3		4	5	6	7	8
GROMADA GŁUCHOWO											
R A Z E M	2 055	974	293	588	93	1 081	315	620	146		
Bieczyny	69	34	4	24	6	35	7	24	4		
Głuchowo	761	373	128	227	18	388	135	226	27		
Jarogniewice	471	213	49	124	40	258	51	149	58		
Piotrowo I ⁸	264	124	40	76	8	140	42	76	22		
Piotrowo II	109	51	15	28	8	58	14	38	6		
Sierniki	80	35	7	22	6	45	11	28	6		
Zadory ⁹	301	144	50	87	7	157	55	79	23		
GROMADA JERKA											
R A Z E M	2 713	1 316	392	812	112	1 397	411	822	164		
Gierłachowo	258	115	22	79	14	143	48	81	14		
Jerka ¹⁰	1 072	528	160	327	41	544	165	326	53		
Kopaszewo ¹¹	387	193	60	118	15	194	50	118	26		
Łuszkowo	630	304	97	184	23	326	99	175	52		
Zbęchy	366	176	53	104	19	190	49	122	19		
GROMADA KAMIENIEC											
R A Z E M	3 812	1 982	622	1 190	170	1 830	540	1 093	197		
Cykowo ¹²	282	141	62	74	5	141	55	72	14		
Cykówiec	39	20	4	14	2	19	6	12	1		
Goździchowo	161	75	21	51	3	86	28	52	6		
Jaskółki	187	98	32	59	7	89	17	59	13		
Kamieniec	585	302	93	187	22	283	83	172	28		
Karczewo ¹³	494	248	69	153	26	246	65	160	21		
Kowalewo	171	84	22	58	4	87	27	51	9		
Lubiechowo	269	131	41	80	10	138	39	79	20		
Parzęczewo	599	298	108	163	27	301	88	181	32		
Plastowo	11	5	1	3	1	6	1	5	-		
Puszczkowo	169	100	47	50	3	69	17	42	10		
Puszczkówiec	108	55	22	27	6	53	20	28	5		
Ujazd	412	272	50	185	37	140	36	90	14		
Ujazd-Huby	94	46	13	24	9	48	17	23	8		
Wąbiewo	231	107	37	62	8	124	41	67	16		
GROMADA KIEŁCZEWÓ											
R A Z E M	3 514	1 730	543	1 065	122	1 784	500	1 090	194		
Bonikowo ¹⁴	381	196	74	106	16	185	52	114	19		
Kawczyn	179	96	34	53	9	83	19	52	12		
Kiełczewo	1 245	585	170	373	42	660	166	423	71		
Kurowo	290	140	38	88	14	150	40	89	21		
Łąglewniki	229	108	33	69	6	121	41	64	16		
Mikoszki	278	144	49	86	9	134	46	77	11		

TABL. 1. LUDNOŚĆ WEDŁUG PŁCI I WIEKU (cd.)

Miejscowości lub zespoły miejscowości	Ogółem	Mężczyźni			Kobiety				
		razem	w wieku lat			razem	w wieku lat		
			poniżej 15	15—64	65 i więcej		poniżej 15	15—64	65 i więcej
1	2	3	4	5	6	7	8	9	

GROMADA KIEŁCZEWO /dok./

Nowe Oborzyska	268	140	41	90	9	128	37	74	17
Pianowo	133	70	20	47	3	63	21	39	3
Sepienko	120	59	14	43	2	61	14	40	7
Stare Oborzyska	391	192	70	110	12	199	64	118	17

GROMADA KOŚCIAN

R A Z E M	4 937	2 463	776	1 524	163	2 474	736	1 497	241
Czarkowo	219	122	18	92	12	97	23	63	11
Kobylniki	338	165	62	93	10	173	55	100	17
Kokorzyn ¹⁵	624	325	120	186	19	299	99	174	26
Krzyszczak ¹⁶	93	51	18	25	8	42	10	26	6
Kurzagóra	578	294	88	191	15	284	83	178	23
Nacław ¹⁷	340	155	40	96	19	185	46	120	19
Nielęgówo	141	74	27	45	2	67	18	41	8
Nowy Lubosz	681	344	116	212	16	337	108	203	26
Ponin	180	90	19	65	6	90	25	54	11
Sierakowo	334	156	43	98	15	178	49	105	24
Stary Lubosz	852	407	126	256	25	445	132	265	48
Szczodrowo	137	71	24	39	8	66	20	39	7
Widziszewo ¹⁸	420	209	75	126	8	211	67	129	15

GROMADA KRZYWIŃ

R A Z E M	3 053	1 514	445	943	126	1 539	427	918	194
Czerwona Wieś ¹⁹	308	158	37	113	8	150	37	96	17
Jurkowo ²⁰	499	243	72	152	19	256	81	149	26
Lubiń ²¹	780	394	133	225	36	386	101	233	52
Nowy Dwór ²²	287	131	35	82	14	156	34	97	25
Stary Dębiec	10	6	2	2	2	4	1	1	2
Świniec	309	146	56	81	9	163	52	93	18
Teklimyśl	54	24	6	15	3	30	13	12	5
Wieszkowo	247	121	29	85	7	126	34	72	20
Zgliniec	133	74	17	50	7	59	10	45	4
Żelazno ²³	426	217	58	138	21	209	64	120	25

GROMADA RACOT

R A Z E M	3 862	1 932	573	1 213	146	1 930	561	1 162	207
Choryń ²⁴	419	205	54	143	8	214	57	138	19
Darnowo	318	166	40	115	11	152	44	92	16
Gryżyna ²⁵	472	248	72	153	23	224	57	142	25
Januszewo	130	65	18	40	7	65	14	36	15
Katarzynin	280	134	41	82	11	146	50	85	11
Nowy Dębiec	67	32	8	18	6	35	2	30	3
Osiek	116	54	16	35	3	62	18	41	3
Racot	1 035	499	140	317	42	536	155	314	67

TABL. 1. LUDNOŚĆ WEDŁUG PŁCI I WIEKU (cd.)

Miejscowości lub zespoły miejscowości	Ogółem	Mężczyźni			Kobiety				
		razem	w wieku lat			razem	w wieku lat		
			poniżej 15	15-64	65 i więcej		poniżej 15	15-64	65 i więcej
1	2	3	4	5	6	7	8	9	

GROMADA RACOT /dok./

Spytkówki	299	157	51	96	10	142	48	77	17
Witkówki	133	71	24	43	4	62	19	38	5
Wławie	165	76	28	39	9	89	36	44	9
Wyskoć ²⁶	428	225	81	132	12	203	61	125	17

GROMADA STARE BOJANOWO

R A Z E M	5 023	2 514	778	1 577	159	2 509	718	1 541	250
Bruszczewo	319	162	55	101	6	157	54	93	10
Chełkowo	139	70	25	39	6	69	21	37	11
Gniewowo	57	30	9	18	3	27	4	14	9
Jezierzyce	166	83	25	54	4	83	25	54	4
Karmin	229	122	38	78	6	107	30	68	9
Olszewo	225	105	25	72	8	120	32	77	11
Parsko	203	102	30	70	2	101	35	63	3
Przysieka Polska	396	214	65	136	13	182	43	123	16
Robaczyn	252	122	38	74	10	130	37	77	16
Sierpowo	271	131	45	73	13	140	42	84	14
Spławie	309	154	39	103	12	155	44	92	19
Stara Przysieka Druga ²⁷	380	183	66	103	14	197	64	118	15
Stara Przysieka Pierwsza	273	142	44	84	14	131	35	78	18
Stare Bojanowo	1 058	526	171	337	18	532	152	329	51
Wonieść	533	263	75	166	22	270	70	172	28
Wydorowo	156	74	21	50	3	82	27	43	12
Zygmuntowo	29	15	1	12	2	14	1	10	3
Żydowo	23	16	6	7	3	12	2	9	1

GROMADA ŚMIGIEL

R A Z E M	5 970	2 905	837	1 828	240	3 065	838	1 853	374
Bronikowo ²⁸	496	244	63	159	22	252	67	148	37
Brońsko	131	60	19	35	6	71	22	35	14
Czacz ²⁹	1 235	595	160	397	38	640	173	396	71
Glińsko	192	89	22	53	14	103	28	56	19
Karśnice	443	209	68	132	9	234	69	137	28
Koszanowo	514	252	74	156	22	262	67	154	41
Machcin	245	127	30	79	18	118	29	73	16
Morownica ³⁰	412	197	63	117	17	215	53	132	30
Nietążkowo ³¹	752	351	89	236	26	401	95	265	41
Nowa Wieś	127	62	14	39	9	65	18	42	5
Nowe Szczepankowo	112	52	11	34	7	60	15	36	9
Nowy Białcz	130	63	17	39	7	67	20	38	9
Poladowo	366	191	62	112	17	175	39	121	15
Prętkowice	5	3	1	2	-	2	-	2	-
Stary Białcz ³²	332	161	61	90	10	171	72	85	14
Żegrówko ³³	478	249	83	148	18	229	71	133	25

TABL. 1. LUDNOŚĆ WEDŁUG PŁCI I WIEKU (dok.)

Miejscowości lub zespoły miejscowości	Ogółem	Mężczyźni				Kobiety			
		razem	w wieku lat			razem	w wieku lat		
			poniżej 15	15—64	65 i więcej		poniżej 15	15—64	65 i więcej
1	2	3	4	5	6	7	8	9	

GROMADA TUREW

R A Z E M	1 810	887	288	510	89	923	274	526	123
Rabin ³⁴	500	238	68	137	33	262	80	151	31
Rogaczewo Małe	275	145	50	83	12	130	33	85	12
Rogaczewo Wielkie	170	78	34	39	5	92	32	52	8
Turew	779	378	120	226	32	401	124	212	65
Wronowo	86	48	16	25	7	38	5	26	7

GROMADA WIELICHOWO


R A Z E M	3 399	1 684	502	1 021	161	1 715	500	1 030	185
Augustowo	103	45	15	26	4	58	13	34	11
Dębsko	353	179	50	112	17	174	53	105	16
Gradowice	663	331	82	212	37	332	78	210	44
Lubnica ³⁵	593	297	100	164	33	296	94	166	36
Piotrowo Wielkie	144	83	30	43	10	61	17	39	5
Prochy ³⁶	219	104	36	59	9	115	34	72	9
Pruszkowo	118	61	26	33	2	57	20	29	8
Reńsko	171	83	26	50	7	88	27	55	6
Trzcinica	301	154	31	105	18	147	36	92	19
Wielichowo-Wieś ³⁷	268	129	39	79	11	139	42	80	17
Zielęcien	263	125	43	72	10	138	49	81	8
Ziemin ³⁸	203	93	24	66	3	110	37	67	6

GROMADA WILKÓWO POLEKIE

R A Z E M	1 605	776	223	492	61	829	216	505	108
Bielawy	133	67	19	43	5	66	17	35	14
Śniaty	608	299	90	184	25	309	73	199	37
Wilkowo Polskie ³⁹	864	410	114	265	31	454	126	271	57

GROMADA WOLKOWO

R A Z E M	2 933	1 448	482	839	127	1 485	428	886	171
Doły	125	57	15	36	6	68	16	40	12
Goździchowo	17	10	2	5	3	7	-	5	2
Konojad ⁴⁰	538	274	84	160	30	264	68	173	23
Konojad Dalekie	34	16	4	11	1	18	4	10	4
Kotusz ⁴¹	291	150	55	83	12	141	35	94	12
Lęki Małe	72	37	14	20	3	35	13	19	3
Lęki Wielkie	356	165	42	103	20	191	59	105	27
Maksymilianowo	203	99	32	59	8	104	28	52	24
Sepno	442	226	95	123	8	216	70	133	13
Szczepowice	238	121	50	63	8	117	35	72	10
Wilanowo	256	124	41	69	14	132	42	71	19
Wolkowo	361	169	48	107	14	192	58	112	22



TABL. 2. LUDNOŚĆ WEDŁUG RODZAJU GŁÓWNEGO ŹRÓDŁA UTRZYMANIA

Miejscowości lub zespoły miejscowości	Utrzymujący się głównie z pracy						Utrzymu- jący się głównie z nie- zarobko- wych źródeł	Utrzymujący się			
	czynni zawodowo			utrzymywani				ze źródeł pozarolniczych		z rolnictwa	
	razem	poza rolnic- twem	w rol- nic- twie	razem	poza rolnic- twem	w rol- nic- twie		w liczbach bezwzględ- nych (2+5+7)	w od- setkach ogółu ludności	w liczbach bezwzględ- nych (3+6)	w od- setkach ogółu ludności
	1	2	3	4	5	6		7	8	9	10
O G Ó Ł E M	26 354	7 491	18 863	23 950	8 167	15 783	4 849	20 507	37,2	34 646	62,8
GROMADA BIEŻYŃ											
R A Z E M	1 113	271	842	787	286	501	144	701	34,2	1 343	65,8
Bielewo	289	85	204	239	111	128	45	241	42,0	332	58,0
Bieżyń	255	55	200	165	74	91	35	164	36,0	291	64,0
Cichowo	88	45	43	74	24	50	22	91	49,5	93	50,5
Łagowo	200	31	169	127	34	93	24	89	25,4	262	74,6
Mościszki	155	37	118	99	28	71	7	72	27,6	189	72,4
Zbęchy Pole	126	18	108	83	15	68	11	44	20,0	176	80,0
GROMADA BUCZ											
R A Z E M	2 112	455	1 657	1 506	492	1 014	185	1 132	29,8	2 671	70,2
Barchlin ¹	159	30	129	111	20	91	20	70	24,1	220	75,9
Biskupice Dłużyńskie ²	137	26	111	97	24	73	9	59	24,3	184	75,7
Borek	74	5	69	28	1	27	1	7	6,8	96	93,2
Boszkowo	54	14	40	65	17	48	16	47	34,8	88	65,2
Bucz ³	287	95	192	232	134	98	39	268	48,0	290	52,0
Charbielin ⁴	56	12	44	38	10	28	7	29	28,7	72	71,3
Kluczewo	397	85	312	290	102	188	16	203	28,9	500	71,1
Poświętno	136	20	116	88	21	67	3	44	19,4	183	80,6
Sączkowo	244	42	202	177	42	135	10	92	21,4	337	78,6
Siekowo	307	77	230	163	69	94	24	170	34,4	324	65,6
Skarżyn	48	4	44	27	6	21	3	13	16,7	65	83,3
Sokołowice	56	14	42	66	3	63	21	38	26,6	105	73,4
Stare Popowo	157	31	126	124	43	81	16	90	30,3	207	69,7
GROMADA CZEMPIŃ											
R A Z E M	2 106	536	1 570	2 114	524	1 590	400	1 460	31,6	3 160	68,4
Betkowo	131	43	88	142	53	89	8	104	37,0	177	63,0
Borowo ⁵	323	74	249	295	63	232	68	205	29,9	481	70,1
Donatowo	142	13	129	95	9	86	10	32	13,0	215	87,0
Gorzyce	136	13	123	120	17	103	37	67	22,9	226	77,1
Gorzyczki	135	24	111	167	18	149	40	82	24,0	260	76,0
Jasień	143	33	110	124	31	93	16	80	28,3	203	71,7
Nowe Borówko ⁶	113	48	65	137	42	95	20	110	40,7	160	59,3
Nowe Tarnowo	35	7	28	27	2	25	2	11	17,2	53	82,8
Nowy Gołębin	80	6	74	64	4	60	4	14	9,5	134	90,5
Piechanin	205	82	123	184	80	104	39	201	47,0	227	53,0
Piotrkowice ⁷	129	47	82	154	71	83	30	148	47,3	165	52,7
Rakówka	17	4	13	31	3	28	6	13	24,1	41	75,9
Słonin	141	54	87	102	56	46	16	126	48,6	133	51,4
Srocko Wielkie	137	33	104	114	44	70	23	100	36,5	174	63,5
Stare Tarnowo	69	31	38	81	28	53	19	78	46,2	91	53,8
Stary Gołębin	170	24	146	277	3	274	62	89	17,5	420	82,5

TABL. 2. LUDNOŚĆ WEDŁUG RODZAJU GŁÓWNEGO ŹRÓDŁA UTRZYMANIA (cd.)

Miejscowości lub zespoły miejscowości	Utrzymujący się głównie z pracy						Utrzymu- jący się głównie z nie- zarobko- wych źródeł	Utrzymujący się			
	czynni zawodowo			utrzymywani				ze źródeł pozarolniczych		z rolnictwa	
	razem	poza rolnic- twem	w rol- nic- twie	razem	poza rolnic- twem	w rol- nic- twie		w liczbach bezwzględ- nych (2+5+7)	w od- setkach ogółu ludności	w liczbach bezwzględ- nych (3+6)	w od- setkach ogółu ludności
GROMADA GŁUCHOWO											
R A Z E M	896	168	728	906	85	821	253	506	24,6	1 549	75,4
Bieczyny	34	13	21	23	5	18	12	30	43,5	39	56,5
Głuchowo	340	78	262	364	31	333	57	166	21,8	595	78,2
Jarogniewice	203	44	159	145	31	114	123	198	42,0	273	58,0
Piotrowo I ⁸	88	11	77	135	1	134	41	53	20,0	211	80,0
Piotrowo II	60	12	48	45	4	41	4	20	18,3	89	81,7
Sierniki	40	5	35	37	8	29	3	16	20,0	64	80,0
Zadory	131	5	126	157	5	152	13	23	7,6	278	92,4
GROMADA JERKA											
R A Z E M	1 325	359	966	1 197	462	735	191	1 012	37,3	1 701	62,7
Gierłachowo	147	15	132	103	39	64	8	62	24,0	196	76,0
Jerka ¹⁰	508	208	300	502	279	223	62	549	51,2	523	48,8
Kopaszewo ¹¹	155	24	131	185	11	174	47	82	21,2	305	78,8
Łuszkowo	309	63	246	269	84	185	52	199	31,6	431	68,4
Zbęchy	206	49	157	138	49	89	22	120	32,8	246	67,2
GROMADA KAMIENIEC											
R A Z E M	1 678	365	1 313	1 726	290	1 436	408	1 063	27,9	2 749	72,1
Cykowo ¹²	76	17	59	184	5	179	22	44	15,6	238	84,4
Cykówiec	20	1	19	19	4	15	-	5	12,8	34	87,2
Goździchowo	56	10	46	94	6	88	11	27	16,8	134	83,2
Jaskółki	108	24	84	72	27	45	7	58	31,0	129	69,0
Kamieniec	293	105	188	241	102	139	51	258	44,1	327	55,9
Karczewo ¹³	255	46	209	199	34	165	40	120	24,3	374	75,7
Kowalewo	92	28	64	65	18	47	14	60	35,1	111	64,9
Lubiechowo	166	14	152	102	12	90	1	27	10,0	242	90,0
Parzęczewo	227	46	181	300	25	275	72	143	23,9	456	76,1
Plastowo	5	4	1	2	2	-	4	10	90,9	1	9,1
Puszczykowo	68	3	65	93	4	89	8	15	8,9	154	91,1
Puszczykówiec	57	8	49	47	2	45	4	14	13,0	94	87,0
Ujazd	106	26	80	159	23	136	147	196	47,6	216	52,4
Ujazd-Huby	47	13	34	42	7	35	5	25	26,6	69	73,4
Wąbiewo	102	20	82	107	19	88	22	61	26,4	170	73,6
GROMADA KIEŁCZEWO											
R A Z E M	1 651	703	948	1 551	786	765	312	1 801	51,3	1 713	48,7
Bonikowo ¹⁴	170	63	107	175	69	106	36	168	44,1	213	55,9
Kawczyn	102	37	65	68	35	33	9	81	45,3	98	54,7
Kiełczewo	578	372	206	530	410	120	137	919	73,8	326	26,2
Kurowo	145	28	117	114	28	86	31	87	30,0	203	70,0
Łągiewniki	104	14	90	109	14	95	16	44	19,2	185	80,8
Mikoszki	115	8	107	147	6	141	16	30	10,8	248	89,2
Nowe Oborzyska	124	59	65	117	83	34	27	169	63,1	99	36,9

TABL. 2. LUDNOŚĆ WEDŁUG RODZAJU GŁÓWNEGO ŹRÓDŁA UTRZYMANIA (cd.)

Miejscowości lub zespoły miejscowości	Utrzymujący się głównie z pracy						Utrzymu- jący się głównie z nie- zarobko- wych źródeł	Utrzymujący się			
	czynni zawodowo			utrzymywani				ze źródeł pozarolniczych		z rolnictwa	
	razem	poza rolnic- twem	w rol- nic- twie	razem	poza rolnic- twem	w rol- nic- twie		w liczbach bezwzględ- nych (2+5+7)	w od- setkach ogółu ludności	w liczbach bezwzględ- nych (3+6)	w od- setkach ogółu ludności
1	2	3	4	5	6	7	8	9	10	11	

GROMADA KIEŁCZEWO /dok./

Pianowo	67	23	44	57	27	30	9	59	44,4	74	55,6
Sepienko	85	8	77	31	2	29	4	14	11,7	106	88,3
Stare Oborzyska	161	91	70	203	112	91	27	230	58,8	161	41,2

GROMADA KOŚCIAN

R A Z E M	2 178	1 041	1 137	2 220	1 373	847	539	2 953	59,8	1 984	40,2
Czarkowo	77	39	38	67	38	29	75	152	69,4	67	30,6
Kobylniki	122	27	95	180	16	164	36	79	23,4	259	76,6
Kokorzyn ¹⁵	257	110	147	312	195	117	55	360	57,7	264	42,3
Krzan ¹⁶	54	6	48	33	4	29	6	16	17,2	77	82,8
Kurzagóra	240	156	84	261	212	49	77	445	77,0	133	23,0
Nacław ¹⁷	175	54	121	146	47	99	19	120	35,3	220	64,7
Nielęgowo	70	13	57	65	13	52	6	32	22,7	109	77,3
Nowy Lubosz	298	186	112	307	245	62	76	507	74,4	174	25,6
Ponin	97	28	69	74	22	52	9	59	32,8	121	67,2
Sierakowo	165	77	88	141	97	44	28	202	60,5	132	39,5
Stary Lubosz	372	215	157	390	296	94	90	601	70,5	251	29,5
Szczodrowo	71	13	58	51	21	30	15	49	35,8	88	64,2
Widziszewo ¹⁸	180	117	63	193	167	26	47	331	78,8	89	21,2

GROMADA KRZYWIŃ

R A Z E M	1 594	324	1 270	1 202	309	893	257	890	29,2	2 163	70,8
Czerwona Wieś ¹⁹	115	39	76	141	9	132	52	100	32,5	208	67,5
Jurkowo ²⁰	233	24	209	237	9	228	29	62	12,4	437	87,6
Lubiń ²¹	373	133	240	323	149	174	84	366	46,9	414	53,1
Nowy Dwór ²²	176	29	147	88	34	54	23	86	30,0	201	70,0
Stary Dębiec	5	-	5	3	-	3	2	2	20,0	8	80,0
Świniec	171	24	147	128	37	91	10	71	23,0	238	77,0
Teklimyśl	25	1	24	24	-	24	5	6	11,1	48	88,9
Wieszkowo	158	17	141	74	17	57	15	49	19,8	198	80,2
Zgliniec	79	27	52	45	30	15	9	66	49,6	67	50,4
Żelazno ²³	259	30	229	139	24	115	28	82	19,2	344	80,8

GROMADA RACOT

R A Z E M	1 711	507	1 204	1 764	522	1 242	387	1 416	36,7	2 446	63,3
Choryń ²⁴	175	47	128	198	36	162	46	129	30,8	290	69,2
Darnowo	163	62	101	130	47	83	25	134	42,1	184	57,9
Gryżyna ²⁵	184	49	135	234	50	184	54	153	32,4	319	67,6
Januszewo	70	4	66	54	2	52	6	12	9,2	118	90,8
Katarzynin	140	43	97	117	55	62	23	121	43,2	159	56,8
Nowy Dębiec	32	5	27	22	1	21	13	19	28,4	48	71,6
Osiek	41	4	37	58	3	55	17	24	20,7	92	79,3
Racot	416	200	216	488	227	261	131	558	53,9	477	46,1
Spytkówki	162	33	129	116	49	67	21	103	34,4	196	65,6

TABL. 2. LUDNOŚĆ WEDŁUG RODZAJU GŁÓWNEGO ŹRÓDŁA UTRZYMANIA (cd.)

Miejscowości lub zespoły miejscowości	Utrzymujący się głównie z pracy						Utrzymu- jący się głównie z nie- zarobko- wych źródeł	Utrzymujący się			
	czynni zawodowo			utrzymywani				ze źródeł pozarolniczych		z rolnictwa	
	razem	poza rolnic- twem	w rol- nic- twie	razem	poza rolnic- twem	w rol- nic- twie		w liczbach bezwzględ- nych (2+5+7)	w od- setkach ogółu ludności	w liczbach bezwzględ- nych (3+6)	w od- setkach ogółu ludności
	1	2	3	4	5	6		7	8	9	10
GROMADA RACOT /dok./											
Witkówki	69	19	50	60	21	39	4	44	33,1	89	66,9
Wławie	67	6	61	90	9	81	8	23	13,9	142	86,1
Wyskoć ²⁶	192	35	157	197	22	175	39	96	22,4	332	77,6
GROMADA STARE BOJANOWO											
R A Z E M	2 224	847	1 377	2 342	922	1 420	457	2 226	44,3	2 797	55,7
Bruszczewo	148	58	90	160	80	80	11	149	46,7	170	53,3
Chełkowo	46	8	38	70	17	53	23	48	34,5	91	65,5
Gniewowo	31	2	29	25	-	25	1	3	5,3	54	94,7
Jezierzyce	54	11	43	83	9	74	29	49	29,5	117	70,5
Karmin	117	28	89	100	36	64	12	76	33,2	153	66,8
Olszewo	137	22	115	79	25	54	9	56	24,9	169	75,1
Parsko	72	11	61	119	7	112	12	30	14,8	173	85,2
Przysieka Polska	193	138	55	160	140	20	43	321	81,1	75	18,9
Robaczyn	122	52	70	113	54	59	17	123	48,8	129	51,2
Sierpowo	105	38	67	139	67	72	27	132	48,7	139	51,3
Splawie	159	25	134	130	19	111	20	64	20,7	245	79,3
Stara Przysieka Druga ²⁷	116	51	65	204	33	171	60	144	37,9	236	62,1
Stara Przysieka Pierwsza	147	30	117	111	39	72	15	84	30,8	189	69,2
Stare Bojanowo	427	276	151	526	339	187	105	720	68,1	338	31,9
Wonieść	218	73	145	251	39	212	64	176	33,0	357	67,0
Wydorowo	90	21	69	58	18	40	8	47	30,1	109	69,9
Zygmuntowo	24	3	21	4	-	4	1	4	13,8	25	86,2
Żydowo	18	-	18	10	-	10	-	-	0,0	28	100,0
GROMADA ŚMIGIEL											
R A Z E M	2 906	897	2 009	2 515	1 022	1 493	549	2 468	41,3	3 502	58,7
Bronikowo ²⁸	270	70	200	185	85	100	41	196	39,5	300	60,5
Bronsko	69	8	61	51	8	43	11	27	20,6	104	79,4
Czacz ²⁹	591	256	335	513	225	288	131	612	49,6	623	50,4
Glińsko	88	26	62	86	26	60	18	70	36,5	122	63,5
Karénice	218	58	160	181	99	82	44	201	45,4	242	54,6
Koszanowo	224	113	111	207	164	43	83	360	70,0	154	30,0
Machcin	141	19	122	83	9	74	21	49	20,0	196	80,0
Morownica ³⁰	176	26	150	192	22	170	44	92	22,3	320	77,7
Nietążkowo ³¹	322	165	157	357	218	139	73	456	60,6	296	39,4
Nowa Wieś	68	15	53	49	21	28	10	46	36,2	81	63,8
Nowe Szczepankowo	68	10	58	39	13	26	5	28	25,0	84	75,0
Nowy Białcz	77	2	75	47	-	47	6	8	6,2	122	93,8
Poladowo	227	43	184	126	38	88	13	94	25,7	272	74,3
Prętkowice	4	2	2	1	1	-	-	3	60,0	2	40,0
Stary Białcz ³²	97	26	71	201	10	191	34	70	21,1	262	78,9
Żegrówko ³³	266	58	208	197	83	114	15	156	32,6	322	67,4

TABL. 2. LUDNOŚĆ WEDŁUG RODZAJU GŁÓWNEGO ŹRÓDŁA UTRZYMANIA (dok.)

Miejscowości lub zespoły miejscowości	Utrzymujący się głównie z pracy						Utrzymu- jący się głównie z nie- zarobko- wych źródeł	Utrzymujący się			
	czynni zawodowo			utrzymywani				ze źródeł pozarolniczych		z rolnictwa	
	razem	poza rolnic- twem	w rol- nic- twie	razem	poza rolnic- twem	w rol- nic- twie		w liczbach bezwzględ- nych (2+5+7)	w od- setkach ogółu ludności	w liczbach bezwzględ- nych (3+6)	w od- setkach ogółu ludności
1	2	3	4	5	6	7	8	9	10	11	
GROMADA TUREW											
R A Z E M	776	152	624	809	98	711	225	475	26,2	1 335	73,8
Rąbiń ³⁴	236	30	206	215	25	190	49	104	20,8	396	79,2
Rogaczewo Małe	112	18	94	123	13	110	40	71	25,8	204	74,2
Rogaczewo Wielkie	62	5	57	91	8	83	17	30	17,6	140	82,4
Turew	336	95	241	343	49	294	100	244	31,3	535	68,7
Wronowo	30	4	26	37	3	34	19	26	30,2	60	69,8
GROMADA WIELICHOWO											
R A Z E M	1 791	327	1 464	1 404	365	1 039	204	896	26,4	2 503	73,6
Augustowo	46	19	27	46	32	14	11	62	60,2	41	39,8
Dębsko	217	33	184	126	19	107	10	62	17,6	291	82,4
Gradowice	358	99	259	240	117	123	65	281	42,4	382	57,6
Lubnica ³⁵	303	53	250	255	80	175	35	168	28,3	425	71,7
Piotrowo Wielkie	84	8	76	59	3	56	1	12	8,3	132	91,7
Prochy ³⁶	112	17	95	105	27	78	2	46	21,0	173	79,0
Pruszkowo	58	11	47	57	20	37	3	34	28,8	84	71,2
Reńsko	98	14	84	67	17	50	6	37	21,6	134	78,4
Trzcinica	188	16	172	103	11	92	10	37	12,3	264	87,7
Wielichowo-Wieś ³⁷	95	20	75	133	16	117	40	76	28,4	192	71,6
Zielećcin	121	7	114	125	2	123	17	26	9,9	237	90,1
Ziemin ³⁸	111	30	81	88	21	67	4	55	27,1	148	72,9
GROMADA WILKOWO POLSKIE											
R A Z E M	899	280	619	603	314	289	103	697	43,4	908	56,6
Bielawy	74	16	58	51	18	33	8	42	31,6	91	68,4
Śniaty	352	76	276	216	91	125	40	207	34,0	401	66,0
Wilkowo Polskie ³⁹	473	188	285	336	205	131	55	448	51,9	416	48,1
GROMADA WOLKOWO											
R A Z E M	1 394	259	1 135	1 304	317	987	235	811	27,7	2 122	72,3
Doły	83	5	78	37	8	29	5	18	14,4	107	85,6
Goździchowo	15	-	15	2	-	2	-	-	.	17	100,0
Konojad ⁴⁰	266	57	209	238	56	182	34	147	27,3	391	72,7
Konojad Dalekie	20	4	16	10	7	3	4	15	44,1	19	55,9
Kotusz ⁴¹	162	39	123	113	56	57	16	111	38,1	180	61,9
Lęki Małe	22	6	16	44	11	33	6	23	31,9	49	68,1
Lęki Wielkie	176	37	139	144	39	105	36	112	31,5	244	68,5
Maksymilianowo	112	21	91	79	27	52	12	60	29,6	143	70,4
Sepno	137	26	111	267	43	224	38	107	24,2	335	75,8
Szczepowice	73	14	59	123	15	108	42	71	29,8	167	70,2
Wilanowo	144	20	124	95	24	71	17	61	23,8	195	76,2
Wolkowo	184	30	154	152	31	121	25	86	23,8	275	76,2

TABL. 3. GOSPODARSTWA DOMOWE ORAZ LUDNOŚĆ W TYCH GOSPODARSTWACH

Miejscowości lub zespoły miejscowości	Gospodarstwa domowe		Ludność w gospodarstwach domowych							
	Gospodarstwa domowe: a — ogółem b — w tym z użytkownikami gospodarstwa rolnego o powierzchni ogólnej 2 ha i więcej	ogółem	w tym z użytkownikami gospodarstwa rolnego	ogółem	razem	w tym z użytkownikiem gospodarstwa rolnego				poza swoim gospodarstwem rolnym
						w tym czynni zawodowo				
						w swoim gospodarstwie rolnym				
						głównie	dodatkowo	na 100 ha użytków rolnych		
1	2	3	4	5	6	7	8	9		
O G Ó Ł E M	a	12 841	7 147	54 762	34 015	13 156	2 447	28,7	5,3	3 681
	b	4 803	4 803	24 393	24 393	11 701	1 048	.	.	1 620
GROMADA BIEŻYŃ										
R A Z E M	a	493	386	2 044	1 761	759	146	28,3	5,4	134
	b	281	281	1 353	1 353	682	73	.	.	64
Bielewo	a	135	116	573	527	188	41	25,7	5,6	56
	b	74	74	365	365	159	17	.	.	30
Bieżyń	a	110	94	455	409	187	36	27,5	5,3	33
	b	70	70	316	316	178	16	.	.	8
Ciebowo	a	58	13	184	56	20	12	20,8	1,2	2
	b	10	10	47	47	19	9	.	.	.
Łągowo	a	83	75	351	330	150	29	33,1	6,4	24
	b	52	52	234	234	128	11	.	.	12
Mościszki	a	60	44	261	225	113	18	29,0	4,6	4
	b	36	36	200	200	102	13	.	.	4
Zbęchy Pole	a	47	44	220	214	101	10	30,6	3,0	15
	b	39	39	191	191	96	7	.	.	10
GROMADA BUCZ										
R A Z E M	a	818	641	3 803	3 219	1 463	190	31,3	4,0	260
	b	564	564	2 923	2 923	1 404	139	.	.	202
Barchlin ¹	a	61	35	290	175	80	8	28,7	2,9	16
	b	30	30	165	165	79	4	.	.	13
Biskupice Dłużyńskie ²	a	45	45	243	243	106	12	35,5	4,0	21
	b	42	42	233	233	104	9	.	.	19
Borek	a	20	19	103	102	68	-	30,9	-	5
	b	19	19	102	102	68	-	.	-	5
Boszkowo	a	32	18	135	80	27	4	25,3	2,5	11
	b	14	14	65	65	25	2	.	.	7
Bucz ³	a	126	86	558	424	146	36	36,6	7,9	61
	b	59	59	306	306	124	18	.	.	33
Charbielin ⁴	a	20	18	101	97	41	8	25,3	4,9	7
	b	17	17	95	95	40	8	.	.	7
Kluczewo	a	152	134	703	650	299	43	32,1	4,6	38
	b	125	125	611	611	293	35	.	.	32
Poświętno	a	46	43	227	217	111	9	36,5	3,0	12
	b	37	37	196	196	106	5	.	.	10
Sączkowo	a	87	82	431	417	194	17	32,5	2,8	30
	b	74	74	384	384	187	13	.	.	25
Siekowo	a	109	89	494	459	229	37	28,7	4,6	31
	b	84	84	443	443	227	33	.	.	30
Skarżyna	a	16	16	78	78	44	2	40,0	1,8	3
	b	12	12	65	65	39	-	.	-	-
Sokołowice	a	40	3	143	9	5	-	45,4	-	2
	b	3	3	9	9	5	-	.	-	2
Stare Popowo	a	64	53	297	268	113	14	28,3	3,5	23
	b	48	48	249	249	107	12	.	.	19

TABL. 3. GOSPODARSTWA DOMOWE ORAZ LUDNOŚĆ W TYCH GOSPODARSTWACH (cd.)

Miejscowości lub zespoły miejscowości	Gospodarstwa domowe		Ludność w gospodarstwach domowych							
	ogółem	w tym z użytkowni- kiem gospodarstwa rolnego	ogółem	razem	w tym z użytkownikiem gospodarstwa rolnego					
					w tym czynni zawodowo				poza swoim gospodarstwem rolnym	
					w swoim gospodarstwie rolnym		na 100 ha użytków rolnych			
1	2	3	4	głównie	dotatkowo	głównie	dotatkowo	8	9	
GROMADA GŁUCHOWO /dok./										
Piotrowo II	a	28	17	109	79	39	-	16,5	-	6
	b	14	14	69	69	38	-	.	-	4
Sierniki	a	19	15	80	77	35	2	18,6	1,1	2
	b	15	15	77	77	35	2	.	.	2
Zadory ⁹	a	79	27	301	129	70	3	21,2	0,9	1
	b	22	22	113	113	65	-	.	-	1
GROMADA JERKA										
R A Z E M	a	602	465	2 713	2 222	791	160	31,4	3,6	244
	b	307	307	1 564	1 564	703	56	.	.	118
Gierłachowo	a	54	52	258	254	128	10	30,2	2,4	10
	b	45	45	228	228	124	6	.	.	6
Jerka ¹⁰	a	235	199	1 072	931	252	82	27,5	8,9	144
	b	111	111	563	563	225	19	.	.	60
Kopaszewo ¹¹	a	91	30	387	150	58	8	28,7	3,9	13
	b	24	24	122	122	52	4	.	.	7
Łuszkowo	a	135	108	630	554	204	32	35,2	5,5	48
	b	81	81	430	430	186	16	.	.	36
Zbęchy	a	87	76	366	333	149	28	37,3	7,0	29
	b	46	46	221	221	116	11	.	.	9
GROMADA KAMIENIEC										
R A Z E M	a	847	354	3 682	1 768	742	106	31,2	4,5	173
	b	273	273	1 412	1 412	687	56	.	.	100
Cykowo ¹²	a	62	3	282	19	3	1	25,0	8,3	1
	b	2	2	15	15	3	-	.	-	1
Cykowiec	a	9	8	39	35	18	-	26,1	-	1
	b	8	8	35	35	18	-	.	-	1
Goździchowo	a	35	1	161	2	-	1	-	1,0	1
	b	-	-	-	-	-	-	-	-	-
Jaskółki	a	43	25	187	130	52	8	23,4	3,6	17
	b	24	24	124	124	51	8	.	.	15
Kamieniec	a	137	68	585	315	114	33	36,7	1,1	45
	b	36	36	169	169	95	10	.	.	17
Karczewo ¹³	a	115	35	494	165	77	7	26,8	2,4	11
	b	32	32	151	151	74	6	.	.	9
Kowalewo	a	34	23	171	132	51	3	27,9	1,6	26
	b	15	15	90	90	43	2	.	.	8
Lubiechowo	a	56	54	269	261	140	14	33,7	3,4	12
	b	50	50	245	245	137	13	.	.	9
Parzęc.ewo	a	155	48	599	231	93	16	35,0	6,0	21
	b	32	32	175	175	84	4	.	.	13
Plastowo	a	3	1	11	4	1	-	384,5	-	1
	b	-	-	-	-	-	-	-	-	-
Puszczkowo	a	38	17	165	80	42	3	28,0	2,0	4
	b	16	16	75	75	42	2	.	.	4

TABL. 3. GOSPODARSTWA DOMOWE ORAZ LUDNOŚĆ W TYCH GOSPODARSTWACH (cd.)

Miejscowości lub zespoły miejscowości	Gospodarstwa domowe		Ludność w gospodarstwach domowych									
	ogółem	w tym z użytkowni- kiem gospodarstwa rolnego	ogółem	razem	w tym z użytkownikiem gospodarstwa rolnego					poza swoim gospodarstwem rolnym		
					w tym czynni zawodowo			głównie	dodatkowo		na 100 ha użytków rolnych	
					w swoim gospodarstwie rolnym		głównie				dodatkowo	
					głównie	dodatkowo						głównie
1	2	3	4	5	6	7	8	9				

GROMADA KAMIENIEC /dok./

Puszczykówiec	a	18	18	108	108	47	4	31,8	2,7	6
	b	16	16	100	100	45	3	.	.	5
Ujazd	a	80	3	286	11	3	2	75,0	50,0	1
	b	1	1	6	6	-	1	-	.	1
Ujazd Huby	a	18	17	94	90	32	6	30,5	5,7	9
	b	14	14	78	78	30	3	.	.	7
Wąbiewo	a	44	33	231	185	69	8	35,4	4,1	17
	b	27	27	149	149	65	4	.	.	10

GROMADA KIEŁCZEWO

R A Z E M	a	865	406	3 514	1 900	572	188	25,5	8,4	274
	b	208	208	1 039	1 039	455	47	.	.	104
Bonikowo ¹⁴	a	102	34	381	154	47	20	22,1	9,4	17
	b	17	17	85	85	38	4	.	.	9
Kawczyn	a	41	32	179	141	58	3	35,4	1,8	28
	b	19	19	82	82	43	3	.	.	12
Kiełczewo	a	326	166	1 245	738	170	90	24,5	1,3	127
	b	62	62	301	301	117	18	.	.	30
Kurowo	a	61	10	290	51	18	1	17,1	1,0	10
	b	8	8	44	44	16	1	.	.	7
Łąglewniki	a	47	39	229	203	73	8	21,4	2,3	17
	b	34	34	183	183	71	3	.	.	16
Mikoszki	a	66	22	278	106	53	5	20,6	1,9	4
	b	18	18	90	90	50	1	.	.	3
Nowe Oborzyska	a	70	40	268	199	58	7	35,4	4,3	43
	b	23	23	111	111	44	1	.	.	18
Pianowo	a	33	4	133	15	4	4	28,6	28,6	1
	b	2	2	7	7	3	2	.	.	1
Sepienko	a	24	23	120	119	69	18	45,7	7,1	1
	b	20	20	108	108	66	13	.	.	1
Stare Oborzyska	a	95	36	391	174	22	32	57,9	84,2	26
	b	5	5	28	28	7	1	.	.	7

GROMADA KOŚCIAN

R A Z E M	a	1 155	623	24 881	2 829	796	254	27,8	8,9	450
	b	247	247	1 272	1 272	575	46	.	.	105
Czarkowo	a	43	28	163	114	29	3	17,5	1,8	23
	b	9	9	50	50	27	-	.	-	-
Kobylniki	a	70	16	338	72	32	1	18,9	0,6	9
	b	10	10	53	53	28	-	.	-	4
Kokorzyn ¹⁵	a	125	63	624	361	93	17	28,7	5,1	54
	b	30	30	196	196	78	4	.	.	19
Krzysz ¹⁶	a	19	17	93	88	47	6	28,3	3,6	2
	b	14	14	78	78	44	5	.	.	2
Kurzagóra	a	150	69	578	320	70	37	26,6	1,4	46
	b	28	28	138	138	54	7	.	.	8

TABL. 3. GOSPODARSTWA DOMOWE ORAZ LUDNOŚĆ W TYCH GOSPODARSTWACH (cd.)

Miejscowości lub zespoły miejscowości	Gospodarstwa domowe: a — ogółem b — w tym z użytkownikiem gospodarstwa rolnego o powierzchni ogólnej 2 ha i więcej	Gospodarstwa domowe		Ludność w gospodarstwach domowych							
		ogółem	w tym z użytkowni- kiem gospo- darstwa rolnego	ogółem	razem	w tym z użytkownikiem gospodarstwa rolnego					poza swoim gospo- darstwem rolnym
						w tym czynni zawodowo					
						w swoim gospodarstwie rolnym					
						głównie	dodatkowo	na 100 ha użytków rolnych			
głównie	dodatkowo										
1	2	3	4	5	6	7	8	9			
GROMADA KOŚCIAN /dok./											
Naclaw ¹⁷	a	73	53	340	267	112	9	18,4	1,5	30	
	b	39	39	217	217	105	3	.	.	15	
Nielęgowo	a	30	2	141	6	2	-	11,8	-	-	
	b	1	1	6	6	2	-	.	-	-	
Nowy Lubosz	a	173	103	681	436	93	52	40,6	22,7	79	
	b	27	27	110	110	41	9	.	.	8	
Ponin	a	44	25	180	109	49	9	31,0	9,7	15	
	b	13	13	69	69	38	2	.	.	5	
Sierakowo	a	83	51	334	232	79	22	22,5	6,3	36	
	b	27	27	132	132	66	4	.	.	12	
Stary Lubosz	a	220	125	852	504	118	58	48,9	24,0	99	
	b	34	34	142	142	53	10	.	.	24	
Szczodrowo	a	30	8	137	43	24	-	25,3	-	5	
	b	8	8	43	43	24	-	.	-	5	
Widziszewo ¹⁸	a	95	63	420	277	48	40	64,9	54,1	52	
	b	7	7	38	38	15	2	.	.	3	
GROMADA KRZYWIŃ											
R A Z E M	a	714	476	3 031	2 184	1 006	97	31,5	3,0	201	
	b	366	366	1 734	1 734	902	58	.	.	104	
Czerwona Wieś ¹⁹	a	68	4	292	17	1	3	10,0	30,0	5	
	b	2	2	6	6	1	1	.	.	2	
Jurkowo ²⁰	a	103	58	499	325	140	8	33,1	1,9	26	
	b	48	48	282	282	132	5	.	.	14	
Lubiń ²¹	a	205	107	774	474	172	36	35,0	7,3	54	
	b	57	57	262	262	126	14	.	.	13	
Nowy Dwór ²²	a	70	68	287	278	139	25	30,1	5,4	16	
	b	52	52	225	225	129	13	.	.	9	
Stary Dębiec	a	3	3	10	10	4	-	44,4	-	1	
	b	2	2	5	5	3	-	.	-	-	
Świniec	a	62	56	309	276	140	12	29,9	2,6	14	
	b	53	53	266	266	135	12	.	.	13	
Teklimyśl	a	13	10	54	50	23	2	24,0	2,1	-	
	b	10	10	50	50	23	2	.	.	-	
Wieszkowo	a	58	52	247	224	131	5	30,7	1,2	16	
	b	47	47	207	207	122	5	.	.	13	
Zgliniec	a	32	30	133	130	45	1	38,5	0,9	33	
	b	18	18	72	72	33	1	.	.	13	
Żelazno ²³	a	100	88	426	400	211	5	35,7	0,8	36	
	b	77	77	359	359	198	5	.	.	27	
GROMADA RACOT											
R A Z E M	a	904	412	3 862	2 073	670	138	28,2	5,8	272	
	b	217	217	1 183	1 183	542	21	.	.	69	
Choryń ²⁴	a	88	18	419	95	22	15	48,9	33,3	14	
	b	6	6	32	32	13	1	.	.	5	
Darnowo	a	79	42	318	190	71	6	35,9	0,3	37	
	b	21	21	106	106	51	2	.	.	13	

TABL. 3. GOSPODARSTWA DOMOWE ORAZ LUDNOŚĆ W TYCH GOSPODARSTWACH (cd.)

Miejscowości lub zespoły miejscowości	Gospodarstwa domowe		Ludność w gospodarstwach domowych							
	ogółem	w tym z użytkowni- kiem gospo- darstwa rolnego	ogółem	razem	w tym z użytkownikiem gospodarstwa rolnego				poza swoim gospo- darstwem rolnym	
					w tym czynni zawodowo					
					w swoim gospodarstwie rolnym					
					głównie	dodatkowo	na 100 ha użytków rolnych			
1	2	3	4	5	6	głównie	dodatkowo	7	8	9

GROMADA RACOT /dok./

Gryżyna ²⁵	a	119	36	472	171	53	12	29,4	6,7	18
	b	14	14	76	76	42	1	.	.	1
Januszewo	a	27	26	130	127	62	4	24,8	1,6	5
	b	23	23	117	117	59	1	.	.	2
Katarzynin	a	57	50	280	261	87	18	32,3	6,7	31
	b	26	26	151	151	67	2	.	.	13
Nowy Dębiec	a	22	-	67	-	-	-	-	-	-
	b	-	-	-	-	-	-	-	-	-
Osiek	a	29	2	116	7	6	-	46,2	-	-
	b	2	2	7	7	6	-	.	-	-
Racot	a	271	84	1 035	427	65	47	34,6	25,0	84
	b	20	20	125	125	38	2	.	.	10
Spytkówki	a	53	49	299	286	109	8	31,1	2,3	44
	b	31	31	184	184	93	3	.	.	13
Witkówki	a	25	17	133	99	42	6	20,6	2,9	10
	b	14	14	84	84	37	4	.	.	7
Wławie	a	32	32	165	165	59	7	18,3	2,2	7
	b	27	27	135	135	57	2	.	.	1
Wysoko ²⁶	a	102	56	428	245	94	15	26,7	4,3	22
	b	33	33	166	166	79	3	.	.	4

GROMADA STARE BOJANOWO

R A Z E M	a	1 198	603	5 023	2 895	817	184	24,9	5,6	502
	b	306	306	1 630	1 630	719	62	.	.	126
Bruszczewo	a	60	54	319	295	83	25	20,5	6,2	35
	b	29	29	170	170	76	5	.	.	12
Chełkowo	a	38	1	139	8	-	-	-	-	1
	b	-	-	-	-	-	-	-	-	-
Gniewowo	a	12	10	57	48	24	1	22,9	0,9	2
	b	8	8	40	40	24	-	.	.	-
Jezierzyce	a	46	1	166	5	1	1	100,0	100,0	3
	b	-	-	-	-	-	-	-	-	-
Karmin	a	51	42	229	195	74	14	22,8	4,3	20
	b	30	30	159	159	70	5	.	.	11
Olszewo	a	50	45	225	214	111	13	25,4	2,9	14
	b	39	39	195	195	107	11	.	.	8
Parasko	a	48	3	203	15	-	1	-	25,0	5
	b	1	1	3	3	-	1	.	.	1
Przysieka Polska	a	91	64	396	304	51	54	27,4	29,0	62
	b	19	19	100	100	35	17	.	.	5
Robaczyn	a	54	39	252	198	61	12	22,9	4,5	34
	b	24	24	128	128	50	3	.	.	14
Sierpowo	a	59	34	271	168	45	5	25,6	2,8	22
	b	19	19	107	107	41	5	.	.	7

TABL. 3. GOSPODARSTWA DOMOWE ORAZ LUDNOŚĆ W TYCH GOSPODARSTWACH (cd.)

Miejscowości lub zespoły miejscowości	Gospodarstwa domowe		Ludność w gospodarstwach domowych						
	ogółem	w tym z użytkowni- kiem gospodarstwa rolnego	ogółem	w tym z użytkownikiem gospodarstwa rolnego					
				razem	w tym czynni zawodowo				poza swoim gospodarstwem rolnym
					w swoim gospodarstwie rolnym				
					głównie	dodatkowo	na 100 ha użytków rolnych		
głównie	dodatkowo								
1	2	3	4	5	6	7	8	9	

GROMADA STARE BOJANOWO /dok./

Splawie	a	70	39	309	178	73	8	24,1	2,6	22
	b	24	24	130	130	67	-	.	-	7
Stara Przysieka Druga	a	92	12	380	58	1	3	12,5	37,5	25
	b	-	-	-	-	-	-	-	-	-
Stara Przysieka Pierwsza	a	51	50	273	272	93	15	34,7	5,6	36
	b	30	30	172	172	72	6	.	.	15
Stare Bojanowo	a	268	135	1 058	589	59	19	19,8	6,4	180
	b	30	30	139	139	40	6	.	.	27
Wonieść	a	163	34	933	141	41	9	20,9	4,6	17
	b	17	17	96	96	39	1	.	.	3
Wydorowo	a	32	27	156	150	63	2	32,1	1,1	21
	b	24	24	139	139	62	1	.	.	15
Zygmuntowo	a	7	7	29	29	19	2	30,6	3,2	3
	b	6	6	24	24	18	1	.	.	1
Żydowo	a	6	6	28	28	18	-	34,6	-	-
	b	6	6	28	28	18	-	.	-	-

GROMADA ŚMIGIEL

R A Z E M	a	1 342	818	5 880	3 931	1 566	306	30,2	5,9	432
	b	511	511	2 680	2 680	1 337	121	.	.	188
Bronikowo ²⁸	a	119	71	496	317	142	26	32,1	5,9	31
	b	48	48	233	233	124	12	.	.	15
Brońsko	a	25	25	131	131	60	9	24,4	3,7	-
	b	22	22	114	114	57	8	.	.	-
Czacz ²⁹	a	290	128	1 235	685	233	76	30,4	9,9	98
	b	69	69	407	407	193	27	.	.	50
Glińsko	a	48	37	192	168	60	15	25,8	6,4	13
	b	26	26	140	140	51	8	.	.	8
Karśnice	a	93	79	443	388	137	25	27,5	5,0	50
	b	51	51	270	270	115	12	.	.	25
Koszanowo	a	136	85	514	344	91	46	34,1	17,2	49
	b	22	22	102	102	53	6	.	.	5
Machcin	a	54	26	245	126	62	6	38,8	3,8	9
	b	22	22	112	112	58	4	.	.	6
Morownica ³⁰	a	95	37	412	160	88	4	29,9	1,4	13
	b	30	30	140	140	84	1	.	.	8
Nietążkowo ³¹	a	161	105	662	479	137	42	42,3	1,3	86
	b	30	30	157	157	72	9	.	.	9
Nowa Wieś	a	27	21	127	108	51	-	22,6	-	12
	b	16	16	86	86	46	-	.	-	6
Nowe Szczepankowo	a	24	19	112	99	52	2	38,2	1,5	9
	b	17	17	90	90	49	1	.	.	8
Nowy Białcz	a	29	28	130	128	73	1	23,2	0,3	4
	b	26	26	124	124	71	-	.	-	4

TABL. 3. GOSPODARSTWA DOMOWE ORAZ LUDNOŚĆ W TYCH GOSPODARSTWACH (cd.)

Miejscowości lub zespoły miejscowości	Gospodarstwa domowe		Ludność w gospodarstwach domowych						
	ogółem	w tym z użytkowni- kiem gospo- darstwa rolnego	ogółem	w tym z użytkownikiem gospodarstwa rolnego					
				razem	w tym czynni zawodowo				poza swoim gospo- darstwem rolnym
					w swoim gospodarstwie rolnym				
					głównie	dodatkowo	na 100 ha użytków rolnych		
głównie	dodatkowo								
1	2	3	4	5	6	7	8	9	

GROMADA ŚMIGIEL /dok./

Poladowo	a	75	66	366	329	176	20	29,9	3,4	24
	b	57	57	307	307	170	15	.	.	16
Prętkowice	a	1	1	5	5	2	-	50,0	-	2
	b	1	1	5	5	2	-	.	-	2
Stary Białez ³²	a	72	3	332	9	-	3	-	209,0	1
	b	-	-	-	-	-	-	-	-	-
Żegrówko ³³	a	93	87	478	455	202	31	29,7	4,6	31
	b	74	74	393	393	192	18	.	.	26

GROMADA TUREW

R A Z E M	a	441	155	1 810	733	295	59	28,4	5,7	48
	b	114	114	600	600	274	22	.	.	32
Rębin ³⁴	a	116	59	500	294	138	12	27,5	2,4	14
	b	54	54	286	286	136	8	.	.	13
Rogaczewo Małe	a	76	1	275	1	-	1	-	250,0	-
	b	-	-	-	-	-	-	-	-	-
Rogaczewo Wielkie	a	33	13	170	72	32	5	37,6	5,9	2
	b	9	9	47	47	26	1	.	.	1
Turew	a	195	81	779	359	124	41	27,5	9,1	31
	b	51	51	267	267	112	13	.	.	18
Wronowo	a	21	1	86	7	1	-	555,5	-	1
	b	-	-	-	-	-	-	-	-	-

GROMADA WIELICHOWO

R A Z E M	a	767	579	3 399	2 799	1 274	201	29,3	4,6	176
	b	480	480	2 435	2 435	1 198	129	.	.	116
Augustowo	a	23	18	103	87	27	16	29,3	17,4	-
	b	15	15	72	72	25	13	.	.	-
Dębsko	a	70	69	353	352	175	21	32,3	3,9	26
	b	58	58	306	306	160	13	.	.	18
Gradowice	a	167	138	663	559	250	61	30,8	7,5	39
	b	94	94	433	433	222	32	.	.	21
Lubnica ³⁵	a	125	92	593	499	209	35	31,3	5,2	34
	b	76	76	419	419	194	23	.	.	21
Piotrowo Wielkie	a	28	27	144	142	74	6	34,1	2,8	2
	b	26	26	139	139	73	4	.	.	2
Prochy ³⁶	a	42	39	219	211	87	6	21,5	1,5	15
	b	37	37	196	196	85	5	.	.	13
Pruszkowo	a	21	20	118	113	45	5	27,1	3,6	8
	b	16	16	100	100	42	2	.	.	6
Reńsko	a	41	34	171	150	83	7	33,0	2,8	3
	b	31	31	143	143	81	4	.	.	2
Trzcinica	a	66	62	301	299	167	10	31,3	1,9	14
	b	60	60	292	292	166	9	.	.	12

TABL. 3. GOSPODARSTWA DOMOWE ORAZ LUDNOŚĆ W TYCH GOSPODARSTWACH (dok.)

Miejscowości lub zespoły miejscowości	Gospodarstwa domowe		Ludność w gospodarstwach domowych							
	ogółem	w tym z użytkowni- kiem gospodarstwa rolnego	ogółem	razem	w tym z użytkownikiem gospodarstwa rolnego					
					w tym czynni zawodowo				poza swoim gospo- darstwem rolnym	
					w swoim gospodarstwie rolnym		na 100 ha użytków rolnych			
					głównie	dodatkowo	głównie	dodatkowo		
1	2	3	4	5	6	7	8	9		
GROMADA WIELICHOWO /dok./										
Wielichowo-Wieś ³⁷	a	74	18	268	80	14	16	12,7	14,5	7
	b	15	15	69	69	12	15	.	.	4
Zielęcin	a	67	28	263	130	73	5	28,2	1,9	5
	b	25	25	116	116	72	2	.	.	3
Ziemia ³⁸	a	43	34	203	177	70	13	23,6	4,4	23
	b	27	27	150	150	66	7	.	.	14
GROMADA WILKOWO POLSKIE										
R A Z E M	a	375	320	1 605	1 449	575	165	31,0	8,9	121
	b	247	247	1 184	1 184	538	100	.	.	83
Bielawy	a	28	27	133	129	55	9	29,6	4,8	10
	b	24	24	118	118	52	8	.	.	9
Śniaty	a	139	123	608	567	261	42	32,8	5,3	42
	b	109	109	516	516	253	32	.	.	35
Wilkowo Polskie ³⁹	a	208	170	864	753	259	114	29,6	13,1	69
	b	114	114	550	550	233	60	.	.	39
GROMADA WOLKOWO										
R A Z E M	a	719	393	2 933	1 759	769	124	29,7	4,8	161
	b	309	309	1 459	1 459	717	75	.	.	106
Doły	a	28	26	125	122	71	6	31,7	2,7	7
	b	21	21	110	110	66	2	.	.	6
Goździchowo	a	4	4	17	17	13	1	30,9	2,4	1
	b	4	4	17	17	13	1	.	.	1
Konojad ⁴⁰	a	133	73	538	344	155	20	29,8	3,8	25
	b	60	60	299	299	149	7	.	.	17
Konojad Dalekie	a	9	5	34	20	15	2	23,8	3,2	-
	b	5	5	20	20	15	2	.	.	-
Kotusz ⁴¹	a	65	64	291	274	101	35	25,9	8,9	28
	b	55	55	240	240	94	29	.	.	25
Łęki Małe	a	17	4	72	15	3	2	14,3	9,5	2
	b	4	4	15	15	3	2	.	.	2
Łęki Wielkie	a	101	48	356	193	87	17	28,4	5,6	22
	b	37	37	149	149	79	9	.	.	17
Maksymilianowo	a	43	41	203	201	77	15	36,3	7,1	23
	b	29	29	153	153	66	12	.	.	11
Sepno	a	112	20	442	82	12	6	40,0	20,0	19
	b	5	5	20	20	11	1	.	.	1
Szczepowice	a	65	1	238	3	-	1	-	100,0	1
	b	-	-	-	-	-	-	-	-	-
Wilanowo	a	57	55	256	248	116	17	29,8	4,4	13
	b	43	43	208	208	108	8	.	.	11
Wolkowo	a	82	52	361	240	119	2	30,2	0,5	20
	b	46	46	228	228	113	2	.	.	15

TABL. 4. ZASOBY I WARUNKI MIESZKANIOWE

Miejscowości lub zespoły miejscowości	Budynki	Mieszkania	Izby		Powierzchnia użytkowa mieszkań w m ²	Ludność w miesz- kaniach	Przeciętna		Mieszkania wyposażone w instalacje		
			ogółem	w tym inne izby			liczba osób na izbę	powierz- chnia użytkowa w m ² na osobę	wodociąg	ustęp spłuki- wany	gaz z sieci
O G Ó Ł E M	8 631	11 981	40 164	2 922	696 829,6	54 748	1,36	12,7	2 252	841	24
GROMADA BIEŻYŃ											
R A Z E M	413	464	1 572	109	26 845,2	2 044	1,30	13,1	28	11	-
Bielewo	118	132	454	28	7 678,4	573	1,26	13,4	4	1	-
Bieżyń	102	105	375	20	6 835,0	455	1,21	15,0	10	2	-
Cichowo	25	49	133	10	2 011,4	184	1,38	10,9	4	3	-
Łagowo	80	81	274	27	4 458,3	351	1,28	12,7	2	-	-
Mościszki	44	53	166	6	2 924,5	261	1,57	11,2	4	4	-
Zbęchy Pole	44	44	170	18	2 937,6	220	1,29	13,4	4	1	-
GROMADA BUCZ											
R A Z E M	677	791	2 819	217	49 473,3	3 803	1,35	13,0	67	22	-
Barchlin ¹	47	61	206	6	3 909,9	290	1,40	13,5	1	-	-
Biskupice Dłużynskie ²	45	45	171	13	3 021,4	243	1,42	12,4	1	-	-
Borek	20	20	88	13	1 458,7	103	1,17	14,2	3	2	-
Boszkowo	21	32	117	15	1 946,5	135	1,15	14,4	-	-	-
Bucz ⁵	97	119	448	43	7 493,2	558	1,24	13,4	18	5	-
Charbielin ⁴	20	20	87	13	1 541,0	101	1,16	15,3	2	1	-
Kluczewo	128	141	498	55	8 475,9	703	1,41	12,1	9	-	-
Poświętno	45	45	163	11	2 888,5	227	1,39	12,7	4	2	-
Sączkowo	84	86	319	15	5 646,4	431	1,35	13,1	2	2	-
Siekowo	84	103	337	14	6 098,1	494	1,46	12,3	9	5	-
Skarżyn	16	16	61	-	1 172,2	78	1,28	15,0	4	-	-
Sokołowice	14	40	102	1	1 767,1	143	1,40	12,4	7	2	-
Stare Popowo	56	63	222	18	4 054,4	297	1,34	13,7	7	3	-
GROMADA CZEMPIŃ											
R A Z E M	582	999	3 265	191	56 949,8	4 613	1,41	12,3	276	90	-
Betkowo	47	49	176	7	3 210,2	281	1,59	11,4	3	-	-
Borowo ⁵	66	165	478	25	8 145,8	686	1,44	11,9	109	22	-
Donatowo	50	52	236	36	4 173,0	247	1,05	16,9	6	-	-
Gorzycy	39	54	197	6	3 695,5	293	1,49	12,6	2	1	-
Gorzyczki	33	72	233	9	4 139,9	342	1,47	12,1	5	3	-
Jasień	45	60	211	4	3 474,1	283	1,34	12,3	7	4	-
Nowe Borówko ⁶	32	55	164	12	2 831,8	263	1,60	10,8	29	7	-
Nowe Tarnowo	10	10	44	2	851,0	64	1,45	13,3	1	1	-
Nowy Gołębin	29	29	131	17	2 083,5	148	1,13	14,1	1	-	-
Piechanin	60	97	312	21	5 478,7	428	1,37	12,8	6	1	-
Piotrkowice ⁷	34	77	212	12	3 765,8	313	1,48	12,0	3	1	-
Rakówka	5	12	34	5	638,1	54	1,59	11,8	-	-	-
Słonin	50	54	192	14	3 403,5	259	1,35	13,1	4	3	-
Srocko Wielkie	38	63	207	10	3 423,9	274	1,32	12,5	-	4	-
Stare Tarnowo	17	40	109	4	1 892,1	169	1,55	11,2	-	-	-
Stary Gołębin	27	110	329	7	5 742,9	509	1,55	11,3	95	43	-

TABL. 4. ZASOBY I WARUNKI MIESZKANIOWE (cd.)

Miejscowości lub zespoły miejscowości	Budynki	Mieszkania	Izby		Powierzchnia użytkowa mieszkań w m ²	Ludność w miesz- kaniach	Przeciętna		Mieszkania wyposażone w instalacje		
			ogółem	w tym inne izby			liczba osób na izbę	powierz- chnia użytkowa w m ² na osobę	wodociąg	ustęp spluki- wany	gaz z sieci
GROMADA GŁUCHOWO											
R A Z E M	221	476	1 472	46	27 724,5	1 962	1,33	14,1	211	148	-
Bieczyń	16	20	69	1	1 241,4	69	1,00	18,0	4	2	-
Głuchowo	54	189	556	10	9 532,3	761	1,37	12,5	123	103	-
Jarogniewice	56	83	295	23	5 797,0	378	1,28	15,3	15	10	-
Piotrowo I ⁸	18	74	170	1	3 923,9	264	1,55	14,9	14	14	-
Piotrowo II	24	25	99	6	1 812,7	109	1,10	16,6	5	5	-
Sierniki	17	17	66	-	1 300,2	80	1,21	16,3	-	-	-
Zadory ⁹	36	68	217	5	4 117,0	301	1,39	13,7	50	14	-
GROMADA JERKA											
R A Z E M	479	579	2 041	174	34 639,9	2 713	1,33	12,8	71	31	-
Gierłachowo	51	54	203	22	3 325,7	258	1,27	12,9	8	-	-
Jerka ¹⁰	194	232	793	54	13 521,8	1 072	1,35	12,6	34	19	-
Kopaszewo ¹¹	48	90	305	16	5 232,4	387	1,27	13,5	17	11	-
Łuszkowo	109	121	445	40	7 437,6	630	1,42	11,8	11	1	-
Zbęchy	77	82	295	42	5 122,4	366	1,24	14,0	1	-	-
GROMADA KAMIENIEC											
R A Z E M	488	758	2 492	89	43 936,4	3 682	1,48	11,9	160	63	-
Cykowo ¹²	20	59	147	2	2 733,2	282	1,92	9,7	4	1	-
Cykowiec	8	8	37	3	607,7	39	1,05	15,6	4	3	-
Goździchowo	14	35	100	-	1 946,1	161	1,61	12,1	5	1	-
Jaskółki	31	38	131	4	2 290,6	187	1,43	12,2	-	-	-
Kamieniec	87	127	423	9	7 907,4	585	1,38	13,5	36	12	-
Karczewo ¹³	61	83	336	20	5 720,6	494	1,47	11,6	10	8	-
Kowalewo	25	31	121	9	2 056,3	171	1,41	12,0	3	1	-
Lubiechowo	54	54	193	9	3 200,7	269	1,39	11,9	-	-	-
Parzęczewo	76	138	433	16	7 225,7	599	1,38	12,1	28	23	-
Plastowo	2	3	9	-	141,5	11	1,22	12,9	-	-	-
Puszczykowo	21	36	113	-	2 068,0	165	1,46	12,5	1	1	-
Puszczykowiec	18	18	70	2	1 293,8	108	1,54	11,9	1	-	-
Ujazd	20	68	170	-	3 201,2	286	1,68	11,2	62	12	-
Ujazd-Huby	16	16	59	4	968,6	94	1,68	10,3	1	-	-
Wąblewo	35	44	150	11	2 575,0	231	1,54	11,1	5	1	-
GROMADA KIELCZEWO											
R A Z E M	570	791	2 604	185	44 159,7	3 514	1,35	12,6	171	58	4
Bonikowo ¹⁴	54	93	297	18	5 402,3	381	1,28	14,2	45	2	-
Kawczyn	38	38	145	17	2 408,3	179	1,23	13,5	3	2	-
Kielczewo	241	295	966	68	15 836,5	1 245	1,29	12,7	45	22	4
Kurowo	32	60	194	2	3 630,7	290	1,49	12,5	5	5	-
Łąglewniki	38	43	165	6	2 884,3	229	1,39	12,6	-	1	-
Mikoszki	32	65	217	17	3 484,3	278	1,28	12,5	42	9	-
Nowe Oborzyska	48	59	175	15	2 743,7	268	1,53	10,2	4	3	-

TABL. 4. ZASOBY I WARUNKI MIESZKANIOWE (cd.)

Miejscowości lub zespoły miejscowości	Budynki	Mieszkania	Izby		Powierz- chnia użytkowa mieszkań w m ²	Ludność w miesz- kaniach	Przeciętna		Mieszkania wyposażone w instalacje		
			ogółem	w tym inne izby			liczba osób na izbę	powierz- chnia użytkowa w m ² na osobę	wodociąg	ustęp spłuki- wany	gaz z sieci

GROMADA KIEŁCZEWO /dok./

Pianowo	11	33	97	16	1 457,6	133	1,37	11,0	3	3	-
Sepieńko	24	24	104	16	1 901,7	120	1,15	15,8	1	1	-
Stare Oborzyska	52	81	244	10	4 410,3	391	1,60	11,3	14	10	-

GROMADA KOŚCIAN

R A Z E M	803	1 046	3 410	229	60 153,2	4 880	1,43	12,3	116	71	-
Czarkowo	34	40	151	10	2 769,1	163	1,08	17,0	13	9	-
Kobylniki	26	70	213	11	4 084,1	338	1,59	12,1	13	13	-
Kokorzyn ¹⁵	83	117	375	32	6 448,5	624	1,66	10,3	4	2	-
Krzysz ¹⁶	16	18	75	14	1 263,5	93	1,24	13,6	-	-	-
Kurzagóra	106	126	397	23	6 795,4	578	1,46	11,8	18	12	-
Nacław ¹⁷	58	67	268	20	5 125,0	339	1,26	15,1	19	6	-
Nielęgowo	12	29	83	11	1 607,4	141	1,69	11,4	6	4	-
Nowy Lubosz	123	161	458	5	8 120,1	681	1,49	11,9	14	8	-
Ponin	29	41	137	14	2 540,7	180	1,31	14,1	3	1	-
Sierakowo	65	74	312	39	5 215,8	334	1,07	15,6	14	8	-
Stary Lubosz	162	187	543	24	8 944,1	852	1,57	10,5	8	5	-
Szczodrowo	16	30	82	-	1 598,9	137	1,67	11,7	-	-	-
Widziszewo ¹⁸	73	86	316	26	5 640,6	420	1,33	13,4	4	3	-

GROMADA KRZYWIŃ

R A Z E M	545	696	2 361	217	38 563,5	3 031	1,28	12,7	45	8	-
Gzerwona Wieś ¹⁹	17	65	196	22	3 086,1	292	1,49	10,6	10	2	-
Jurkowo ²⁰	74	102	332	22	5 181,1	499	1,50	10,4	18	3	-
Lubiń ²¹	138	196	656	43	10 514,9	774	1,18	13,6	6	2	-
Nowy Dwór ²²	67	67	251	22	4 353,3	287	1,14	15,2	5	1	-
Stary Dębiec	3	3	10	2	181,6	10	1,00	18,2	-	-	-
Świniec	62	62	214	-	3 724,7	309	1,44	12,1	1	-	-
Teklinyśl	13	13	45	3	739,8	54	1,20	13,7	1	-	-
Wieszkowo	53	58	224	49	3 325,8	247	1,10	13,5	1	-	-
Zgliniec	31	31	112	12	1 992,8	133	1,19	15,0	1	-	-
Żelazno ²³	87	99	321	42	5 463,4	426	1,33	12,8	2	-	-

GROMADA RACOT

R A Z E M	511	860	2 685	198	46 823,0	3 861	1,44	12,1	166	98	-
Choryń ²⁴	29	85	226	-	3 999,1	419	1,85	9,5	19	16	-
Darnowo	45	67	226	24	3 778,2	317	1,40	11,9	1	1	-
Gryżyna ²⁵	61	117	334	17	5 619,6	472	1,41	11,9	28	20	-
Januszewo	26	26	95	8	1 588,6	130	1,37	12,2	1	-	-
Katarzynin	45	57	174	13	3 000,3	280	1,61	10,7	-	-	-
Nowy Dębiec	8	21	54	6	850,6	67	1,24	12,7	21	4	-
Osiek	12	29	79	9	1 467,4	116	1,47	12,9	-	-	-
Racot	124	252	734	33	12 737,1	1 035	1,41	12,3	67	50	-
Spytkówki	49	52	201	18	3 638,6	299	1,49	12,2	6	1	-

TABL. 4. ZASOBY I WARUNKI MIESZKANIOWE (cd.)

Miejscowości lub zespoły miejscowości	Budynki	Mieszkania	Izby		Powierz- chnia użytkowa mieszkań w m ²	Ludność w miesz- kaniach	Przeciętna		Mieszkania wyposażone w instalacje		
			ogółem	w tym inne izby			liczba osób na izbę	powierz- chnia użytkowa w m ² na osobę	wodociąg	ustęp spłuki- wany	gaz z sieci

GROMADA RACOT /dok./

Witkówki	21	25	106	11	1 968,9	133	1,25	14,8	8	3	-
Wławie	32	32	134	19	2 436,9	165	1,23	14,8	8	1	-
Wysokoć ²⁶	59	97	322	40	5 737,7	428	1,33	13,4	7	2	-

GROMADA STARE BOJANOWO

R A Z E M	758	1 118	3 781	325	65 055,4	5 023	1,33	13,0	319	81	-
Bruszczewo	58	60	248	22	3 961,8	319	1,29	12,4	25	2	-
Chełkovo	15	37	89	5	1 637,1	139	1,56	11,8	4	4	-
Gniewowo	11	12	49	9	774,8	57	1,16	13,6	-	-	-
Jezierzyce	14	42	112	2	1 914,9	166	1,48	11,5	11	2	-
Karmin	44	46	197	36	3 363,9	229	1,16	14,7	4	1	-
Olszewo	43	47	207	21	3 848,9	225	1,09	17,1	10	2	-
Parsko	12	46	130	14	2 205,9	203	1,56	10,9	12	1	-
Przysieka Polska	67	78	308	34	5 301,8	396	1,29	13,4	61	2	-
Robaczyn	42	46	171	19	2 865,2	252	1,47	11,4	2	-	-
Sierpowo	49	55	205	18	3 462,8	271	1,32	12,8	8	1	-
Spławie	53	71	264	40	4 518,7	309	1,17	14,6	3	1	-
Stara Przysieka Druga ²⁷	32	86	218	4	3 749,4	380	1,74	9,9	5	3	-
Stara Przysieka Pierwsza	51	51	204	32	3 460,7	273	1,34	12,7	4	2	-
Stare Bojanowo	159	251	809	37	13 998,7	1 058	1,31	13,2	99	38	-
Wonieść	66	141	391	7	6 930,9	533	1,36	13,0	68	21	-
Wydorowo	29	36	129	15	2 251,5	156	1,21	14,4	2	1	-
Zygmuntowo	7	7	29	6	520,7	29	1,00	17,9	1	-	-
Żydowo	6	6	21	4	287,7	28	1,33	10,3	-	-	-

GROMADA ŚMIGIEL

R A Z E M	950	1 259	4 305	360	74 845,9	5 880	1,37	12,7	266	51	20
Bronikowo ²⁸	79	116	364	45	6 504,7	496	1,36	13,1	8	3	-
Bronsko	24	24	113	22	1 901,4	131	1,16	14,5	-	-	-
Czacz ²⁹	175	257	846	49	15 120,7	1 235	1,46	12,2	25	5	-
Glińsko	43	43	150	11	2 364,6	192	1,28	12,3	5	-	-
Karńce	76	92	323	39	5 603,0	443	1,37	12,6	2	1	-
Koszanowo	101	120	380	23	6 129,8	514	1,35	11,9	83	7	-
Machcin	36	52	196	18	3 460,4	245	1,25	14,1	1	-	-
Morownica ³⁰	50	94	306	27	5 065,4	412	1,35	12,3	2	1	-
Nietążkowo ³¹	119	154	525	32	9 203,3	662	1,26	13,9	38	16	20
Nowa Wieś	23	23	104	19	1 950,2	127	1,22	15,4	9	2	-
Nowe Szczepankowo	18	23	81	12	1 359,1	112	1,38	12,1	1	-	-
Nowy Białcz	28	28	124	17	2 137,3	130	1,05	16,4	-	-	-
Poladowo	70	70	272	24	4 922,1	366	1,35	13,4	10	-	-
Prętkowice	1	1	3	-	50,8	5	1,67	10,2	-	-	-
Stary Białcz ³²	19	72	186	-	3 435,1	332	1,78	10,3	70	12	-
Żegrówko ³³	88	90	332	22	5 638,0	478	1,44	11,8	12	4	-

TABL. 4. ZASOBY I WARUNKI MIESZKANIOWE (dok.)

Miejscowości lub zespoły miejscowości	Budynki	Mieszkania	Izby		Powierz- chnia użytkowa mieszkań w m ²	Ludność w miesz- kaniach	Przeciętna		Mieszkania wyposażone w instalacje		
			ogółem	w tym inne izby			liczba osób na izbę	powierz- chnia użytkowa w m ² na osobę	wodociąg	ustęp spłuki- wany	gaz z sieci

GROMADA TUREW

R A Z E M	238	414	1 310	82	22 753,9	1 810	1,38	12,6	73	32	-
Rąbiń ³⁴	78	112	382	44	6 533,2	500	1,31	13,1	-	-	-
Rogaczewo Małe	20	73	212	1	3 567,4	275	1,29	13,0	27	15	-
Rogaczewo Wielkie	20	32	116	7	2 054,5	170	1,47	12,1	2	1	-
Turew	114	177	551	30	9 656,7	779	1,41	12,4	44	16	-
Wronowo	6	20	49	-	942,1	86	1,76	10,9	-	-	-

GROMADA WIELICHOWO

R A Z E M	619	720	2 619	205	45 340,4	3 394	1,30	13,4	150	43	-
Augustowo	23	23	70	-	1 267,0	103	1,47	12,3	-	-	-
Dębsko	70	70	269	10	4 725,5	353	1,31	13,4	17	6	-
Gradowice	148	154	557	42	9 433,2	663	1,19	14,2	20	5	-
Lubnica ³⁵	104	119	398	19	6 687,7	593	1,49	11,3	15	4	-
Piotrowo Wielkie	27	27	122	16	1 989,9	144	1,18	13,8	7	2	-
Prochy ³⁶	35	39	172	10	3 359,6	219	1,27	15,3	10	4	-
Pruszkowo	21	21	81	8	1 504,7	118	1,46	12,8	2	1	-
Reńsko	37	38	154	10	2 700,1	171	1,11	15,8	1	1	-
Trzcinica	60	63	240	30	4 092,5	296	1,23	13,8	5	-	-
Wielichowo-Wieś ³⁷	27	68	192	12	3 333,6	268	1,39	12,4	44	6	-
Zielęcin	37	60	215	24	3 760,3	263	1,22	14,3	24	13	-
Ziemin ³⁸	30	38	149	24	2 486,3	203	1,36	12,2	5	1	-

GROMADA WILKOWO POLSKIE

R A Z E M	317	347	1 217	108	19 857,1	1 605	1,32	12,4	22	3	-
Bielawy	27	27	101	12	1 690,8	133	1,32	12,7	4	-	-
Śniaty	128	133	453	35	7 412,8	608	1,34	12,2	4	-	-
Wilkowo Polskie ³⁹	162	187	663	61	10 753,5	864	1,30	12,4	14	3	-

GROMADA WOLKOWO

R A Z E M	460	663	2 211	187	39 708,4	2 933	1,33	13,5	111	31	-
Doły	26	26	102	13	1 750,1	125	1,26	14,0	3	1	-
Goździchowo	4	4	19	4	334,8	17	0,89	19,7	-	-	-
Konojad ⁴⁰	96	120	419	43	7 106,0	538	1,28	13,2	32	5	-
Konojad Dalekie	6	9	26	4	447,1	34	1,31	13,2	-	-	-
Kotusz ⁴¹	65	69	272	45	5 278,1	291	1,07	18,1	5	2	-
Lęki Małe	6	16	54	4	1 122,8	72	1,33	15,6	12	-	-
Lęki Wielkie	60	88	266	22	4 499,2	356	1,34	12,6	6	6	-
Maksymilianowo	42	43	174	21	3 037,3	203	1,17	15,0	9	5	-
Sepno	36	95	268	2	5 354,8	442	1,65	12,1	10	5	-
Szczepowice	12	58	162	12	2 809,2	238	1,48	11,8	17	2	-
Wilanowo	53	56	192	17	3 383,4	256	1,33	13,2	6	2	-
Wolkowo	54	79	257	-	4 585,6	361	1,40	12,7	11	3	-

TABL. 5. INDYWIDUALNE GOSPODARSTWA ROLNE

Miejscowości lub zespoły miejscowości	Liczba gospodarstw		Powierzchnia gospodarstw w ha		Prze- cięta po- wierz- chnia ogólna w ha na 1 gospo- darstwo	Zwierzęta gospodarskie w sztukach					Pomieszczenia inwentarskie	
	ogółem	w tym o powierz- chni ogólnej 2 ha i więcej	ogółem	w tym użytki rolne		bydło					liczba pomie- szczeń	po- wierz- chnia pomie- szczeń w m ²
						ogółem	w tym krowy	trzoda chlewna	konie	owce		
1	2	3	4	5	6	7	8	9	10	11	12	
O G Ń Ł E M	7 147	4 556	4 670	45 678	6,81	30 339	16 440	66 687	7 845	11 206	7 969	557 363
GROMADA BIEŻYŃ												
R A Z E M	386	281	2 898	2 682	7,51	1 778	962	4 075	450	614	434	31 599
Bielewo	116	74	792	731	6,84	455	241	1 025	99	167	127	8 676
Bieżyń	94	70	745	681	7,93	488	270	1 055	118	139	106	8 432
Cichowo	13	10	100	96	7,69	64	30	125	16	26	15	1 126
Łagowo	75	52	508	453	6,77	290	178	734	88	97	83	5 076
Mościszki	44	36	401	390	9,11	255	116	676	75	76	48	4 777
Zbęchy Pole	44	39	352	331	7,52	226	127	460	54	109	55	3 512
GROMADA BUCZ												
R A Z E M	641	564	5 048	4 673	7,88	2 856	1 689	6 367	809	1 426	789	53 793
Barochlin ¹	35	30	296	278	8,54	176	99	445	49	63	45	3 743
Biskupice Dłużyńskie ²	45	42	327	299	7,27	181	121	410	55	84	67	3 550
Borek	19	19	246	221	12,95	140	73	340	38	94	33	2 823
Boszkowo	18	14	117	107	6,44	71	42	159	19	53	22	1 355
Bucz ³	86	59	491	454	5,71	283	168	627	78	147	104	5 439
Charbielin ⁴	18	17	196	162	10,61	94	55	164	23	36	26	1 723
Kluczewo	134	125	1 021	932	7,63	573	344	1 299	156	270	139	9 525
Poświętno	43	37	320	305	7,44	168	109	366	62	66	53	3 645
Sączkowo	82	74	638	597	7,78	395	223	857	109	179	100	6 838
Siekowo	89	84	824	797	9,26	478	280	984	130	243	110	7 623
Skarżyń	16	12	119	111	7,44	75	40	218	22	29	20	1 784
Sokołowice	3	3	12	11	4,00	5	3	8	1	35	2	173
Stare Popowo	53	48	441	399	8,32	217	132	490	67	127	68	5 572
GROMADA CZEMPIN												
R A Z E M	381	268	3 426	3 290	8,99	2 172	1 127	4 554	536	598	431	37 073
Betkowo	33	27	244	237	7,39	160	94	423	52	40	46	2 906
Borowo ⁵	35	24	322	309	9,20	204	130	419	51	91	38	3 997
Donatowo	51	43	683	658	13,39	431	198	894	91	119	63	6 815
Gorzyce	11	8	167	162	15,27	102	51	177	22	74	10	1 923
Gorzyczki	21	18	192	186	9,14	137	69	254	34	29	31	2 200
Jasień	26	20	234	221	9,00	151	74	251	45	27	26	2 176
Nowe Borówko ⁶	16	6	99	96	6,19	65	34	145	14	15	13	912
Nowe Tarnowo	10	8	134	132	13,50	70	41	175	21	20	13	1 237
Nowy Gołębin	28	23	301	291	10,75	197	104	441	49	30	40 ^a	3 516 ^a
Piechanin	41	19	255	248	6,22	170	90	373	39	47	39	3 170
Piotrkowice ⁷	20	11	132	126	6,60	101	50	204	20	36	20	1 451 ^b
Rakówka	-	-	-	-	-	-	-	-	-	-	-	-
Słonin	46	32	269	250	5,85	158	85	392	40	15	55	3 142
Srocko Wielkie	31	24	350	332	11,29	205	96	333	53	48	29	3 262
Stare Tarnowo	8	3	28	27	3,50	16	8	51	4	4	6	270
Stary Gołębin	4	2	16	15	4,00	5	3	22	1	3	2	96

Podano łącznie z miejscowością: a - Rakówka; b - Nowy Gołębin.

TABL. 5. INDYWIDUALNE GOSPODARSTWA ROLNE (cd.)

Miejscowości lub zespoły miejscowości	Liczba gospodarstw		Powierzchnia gospodarstw w ha		Prze- cięt- na po- wierz- chnia ogól- na w ha na 1 gospo- darstwo	Zwierzęta gospodarskie w sztukach					Pomieszczenia inwentarskie	
	ogółem	w tym o powierz- chni ogólnej 2 ha i więcej	ogółem	w tym użytki rolne		bydło		trzoda chlewna	konic	owce	liczba pomie- szczeń	po- wierz- chnia pomie- szczeń w m ²
						ogółem	w tym krowy					
1	2	3	4	5	6	7	8	9	10	11	12	

GROMADA GŁUCHOWO

R A Z E M	135	105	1 531	1 471	11,34	919	506	1 689	220	432	149	15 050
Bieczyń	12	7	134	126	11,17	91	38	130	18	14	14	1 579
Głuchowo	28	17	235	226	8,39	111	64	241	33	132	28	2 017
Jarogniewice	36	30	376	365	10,44	245	134	409	60	161	46	4 125
Piotrowo I ⁸	-	-	-	-	-	-	-	-	-	-	-	-
Piotrowo II	17	14	246	236	14,47	165	92	342	33	30	17	2 318
Sierniki	15	15	198	188	13,20	103	60	150	28	51	14	1 669
Zadory ⁹	27	22	342	330	12,67	204	118	417	48	44	30	3 342

GROMADA JERKA

R A Z E M	465	307	2 781	2 522	5,98	1 619	905	4 203	446	510	523	32 412
Gierłachowo	52	45	440	424	8,46	239	143	525	77	35	66	4 711
Jerka ¹⁰	199	111	987	918	4,96	528	292	1 694	155	151	212	10 657
Kopaszewo ¹¹	30	24	211	202	7,03	164	84	359	44	36	36	2 338
Łuszkowo	108	81	711	580	6,58	437	237	1 022	107	180	125	9 033
Zbęchy	76	46	432	398	5,68	251	149	603	63	108	84	5 673

GROMADA KAMIENIEC

R A Z E M	354	273	2 463	2 376	6,96	1 722	933	3 934	453	560	392	28 645
Cykowo ¹²	3	2	12	12	4,00	2	2	7	1	1	2	67
Cykówiec	8	8	74	69	9,25	61	28	133	16	12	9	1 003
Goździchowo	1	-	2	2	2,00	-	-	3	-	-	-	-
Jaskółki	25	24	229	222	9,16	136	86	278	39	32	33	2 633
Kamieniec	68	36	329	317	4,84	239	106	555	62	65	56	3 790
Karczewo ¹³	35	32	293	287	8,37	200	121	442	53	83	42	2 679
Kowalewo	23	15	189	183	8,22	124	57	248	33	24	25	1 954
Lubiechowo	54	50	429	416	7,94	304	168	650	77	107	59	4 898
Parzęczewo	48	32	273	266	5,71	201	107	542	53	62	63	3 777
Plastowo	1	-	0	0	0	1	1	4	-	-	-	-
Puszczykowo	17	16	155	150	9,12	119	61	294	32	39	23	1 857
Puszczykówiec	18	16	162	148	9,00	105	65	223	27	40	17	1 500
Ujazd	3	1	5	4	1,67	2	1	4	-	13	26	1 597
Ujazd-Huby	17	14	110	105	6,47	79	46	214	22	34	26	1 597
Wąbiewo	33	27	201	195	6,09	149	84	337	38	48	37	2 890

GROMADA KIEŁCZEWO

R A Z E M	406	208	2 349	2 241	5,79	1 532	770	2 447	385	613	404	27 060
Bonikowo ¹⁴	34	17	223	213	6,53	148	63	242	31	47	22	2 329
Kawczyn	32	19	168	164	5,25	101	58	155	36	83	37	2 032
Kiełczewo	166	62	747	693	4,50	530	227	625	109	179	165	9 506
Kurowo	10	8	107	105	10,70	68	36	96	17	37	11	1 320
Łąglewniki	39	34	352	341	9,03	250	147	431	69	86	50	3 744
Mikoszki	22	18	264	257	12,00	144	80	234	37	54	24	2 168
Nowe Oborzyska	40	23	169	165	4,23	101	59	250	29	85	49	2 194

Podano łącznie z miejscowością: a - Puszczykowo; b - Plastowo; c - Karczewo; d - Goździchowo.

TABL. 5. INDYWIDUALNE GOSPODARSTWA ROLNE (cd.)

Miejscowości lub zespoły miejscowości	Liczba gospodarstw		Powierzchnia gospodarstw w ha		Prze- ciężna po- wierz- nia ogólna w ha na 1 gospo- darstwo	Zwierzęta gospodarskie w sztukach					Pomieszczenia inwentarskie	
	ogółem	w tym o powierz- chni ogólnej 2 ha i więcej	ogółem	w tym użytki rolne		bydło		trzoda chlewna	konic	owce	liczba pomie- szczeń	po- wierz- chnia pomie- szczeń w m ²
						ogółem	w tym krowy					
1	2	3	4	5	6	7	8	9	10	11	12	
GROMADA KIEŁCZEWO /dok./												
Pianowo	4	2	15	14	3,75	4	4	11	3	-	2	150
Sepienko	23	20	261	251	11,35	164	85	327	47	14	22	3 012
Stare Oborzyska	36	5	43	38	1,19	22	11	76	7	28	22	605
GROMADA KOŚCIAN												
R A Z E M	623	247	3 036	2 862	4,87	1 905	985	3 857	415	625	634	39 698
Czarkowo	28	9	173	166	6,18	109	48	184	27	37	31	2 653
Kobylniki	16	10	184	169	11,50	82	47	235	17	16	18	1 449
Kokorzyn ¹⁵	63	30	336	324	5,32	226	128	507	50	77	72	3 810
Krzyszczak ¹⁶	17	14	176	166	10,35	139	76	282	32	27	18	1 623
Kurzagóra	69	28	287	263	4,16	153	104	259	41	39	61	3 171
Nacław ¹⁷	53	39	648	610	12,23	474	202	662	89	143	58	8 077
Nielęgowo	1	1	17	16	17,00	15	9	18	3	2	3	186
Nowy Lubosz	103	27	246	229	2,33	127	64	330	30	69	93	3 126
Ponin	25	13	167	158	6,68	110	55	281	25	24	27	1 769
Sierakowo	51	27	371	351	7,25	257	127	439	33	37	67	7 037
Stary Lubosz	125	34	254	241	2,03	107	67	387	37	48	123	4 047
Szczodrowo	8	8	97	95	12,13	73	39	134	22	17	8	964
Widziszewo ¹⁸	64	7	80	74	1,25	33	19	139	9	89	55	1 786
GROMADA KRZYWIŃ												
R A Z E M	476	366	3 383	3 094	7,11	1 990	1 111	4 630	550	757	592	38 700
Czerwona Wieś ¹⁹	4	2	11	10	2,75	-	-	-	-	-	4	534
Jurkowo ²⁰	58	48	441	423	7,60	312	176	985	88	88	71	5 972
Lubiń ²¹	107	57	529	491	4,94	319	171	673	71	185	121	6 316
Nowy Dwór ²²	68	52	503	462	7,39	303	170	699	70	74	81	6 395
Stary Dębiec	3	2	12	9	4,00	3	3	14	3	4	2	214
Świniec	56	53	507	467	9,05	276	153	658	67	76	86	5 397
Teklinyśl	10	10	99	96	9,90	82	39	212	24	11	19	1 214
Wieszkowo	52	47	467	427	8,98	253	148	400	81	130	65	4 995
Zgliniec	30	18	122	117	4,07	79	49	208	21	31	34	1 613
Żelazno ²³	88	77	692	592	7,85	363	202	781	105	158	109	6 050
GROMADA RACOT												
R A Z E M	412	217	2 475	2 372	6,01	1 672	906	3 921	403	425	409	29 522
Choryń ²⁴	18	6	45	45	2,50	34	21	121	8	15	26	1 147
Darnowo	42	21	205	198	4,88	119	71	284	34	38	34	2 055
Gryżyna ²⁵	36	14	183	180	5,08	138	72	311	28	15	40	2 299
Januszewo	26	23	256	250	9,85	196	104	513	43	44	35	3 136
Katarzynin	50	26	281	269	5,60	173	98	330	48	36	50	2 618
Nowy Dębiec	-	-	-	-	-	-	-	-	-	-	-	-
Osiek	2	2	14	13	7,00	7	6	22	4	1	3	109
Racot	84	20	197	188	2,35	121	66	261	27	38	64	2 570
Spytkówki	49	31	366	351	7,47	275	138	579	57	95	49	4 278

TABL. 5. INDYWIDUALNE GOSPODARSTWA ROLNE (cd.)

Miejscowości lub za. poly miejscowości	Liczba gospodarstw		Powierzchnia gospodarstw w ha		Prze- ciętna po- wierz- chnia ogólna w ha na 1 gospo- darstwo	Zwierzęta gospodarskie w sztukach					Pomieszczenia inwentarskie	
	ogółem	w tym o powierz- chni ogólnej 2 ha i więcej	ogółem	w tym użytki rolne		bydło		trzoda chlewna	konie	owce	liczba pomie- szczeń	po- wierz- chnia pomie- szczeń w m ²
						ogółem	w tym krowy					

GROMADA RACOT /dok./

Witkówki	17	14	214	203	12,59	135	69	369	35	65	21	2 832
Wławie	32	27	351	323	10,97	223	126	574	55	46	38	3 854
Wysoko ²⁶	56	33	363	352	6,48	251	135	557	64	32	49	4 624

GROMADA STARE BOJANOWO

R A Z E M	603	306	3 457	3 284	5,73	2 193	1 244	5 195	566	952	594	43 915
Bruszczewo	54	29	434	404	8,04	245	134	614	67	84	60	4 464
Chełkowo	1	-	1	1	1,00	-	-	8	-	2	1	24
Gniewowo	10	8	110	105	11,00	80	46	135	20	20	15	1 620
Jezierzycze	1	-	2	1	2,00	-	-	3	-	1	-	-
Karmin	42	30	334	325	7,95	208	132	556	59	118	45	3 929
Olszewo	45	39	467	438	10,36	225	144	601	75	89	47	5 074
Parsko	3	1	4	4	1,33	1	1	10	-	5	11 ^a	565 ^a
Przysieka Polska	64	19	199	186	3,11	129	66	298	30	73	64	2 735
Robaczyn	39	24	278	266	7,10	175	100	379	46	58	40	3 232
Sierpowo	34	19	183	176	5,38	152	84	395	36	83	40	3 243
Spławie	39	24	315	303	8,08	237	124	586	55	75	45	3 813
Stara Przysieka Druga ²⁷	12	-	8	8	0,67	-	-	15	-	-	4	95
Stara Przysieka Pierwsza	50	30	276	262	5,52	221	129	354	51	70	61	4 085
Stare Bojanowo	135	30	313	299	2,32	147	84	377	37	151	97	4 340
Wonieś	34	17	204	196	6,00	148	78	368	35	57	25	2 632
Wydorowo	27	24	213	196	7,89	135	74	261	33	38	31	3 343
Zygmuntowo	7	6	63	62	9,00	47	26	115	10	17	8	721
Żydowo	6	6	53	52	8,83	43	22	120	12	11	8 ^b	721 ^b

GROMADA ŚMIGIEL

R A Z E M	818	511	5 453	5 182	6,67	3 482	1 893	7 617	896	1 339	930	62 840
Bronikowo ²⁸	71	48	466	441	6,56	245	151	796	76	72	79	4 617
Brońsko	25	22	254	246	10,16	187	92	264	44	65	33	2 816
Czacz ²⁹	128	69	796	766	6,22	609	303	1 235	131	178	164	10 184
Glińsko	37	26	247	233	6,68	149	83	356	41	41	45	2 905
Karśnice	79	51	519	499	6,57	333	188	603	78	198	78	5 740
Koszanowo	85	22	279	267	3,28	160	92	411	41	78	70	3 015
Machcin	26	22	197	160	7,58	115	76	305	30	35	36	1 964
Morownica ³⁰	37	30	301	294	8,14	184	111	458	56	50	45	3 576
Nietążkowo ³¹	105	30	353	324	3,36	200	89	490	44	167	95	4 929
Nowa Wieś	21	16	238	225	11,33	148	75	257	34	50	30	3 184
Nowe Szczepankowo	19	17	141	136	7,42	84	55	161	30	26	25	1 464
Nowy Białcz	28	26	331	315	11,82	206	100	360	52	76	33	3 548
Poladowo	66	57	625	599	9,47	426	223	1 026	96	84	77	6 979
Prętkowice	1	1	4	4	4,00	6	3	3	-	20	4	142
Stary Białcz ³²	3	-	3	1	1,00	-	-	1	-	-	-	-
Żegrówko	87	74	699	672	8,03	430	252	891	143	199	116	7 777

Podano łącznie z miejscowościami: a - Żydowo; b - Parsko.

TABL. 5. INDYWIDUALNE GOSPODARSTWA ROLNE (dok.)

Miejscowości lub zespoły miejscowości	Liczba gospodarstw		Powierzchnia gospodarstw w ha		Prze- ciętna po- wierz- chnia ogólna w ha na 1 gospodarstwo	Zwierzęta gospodarskie w sztukach					Pomieszczenia inwentarskie	
	ogółem	w tym o powier- zchni ogólnej 2 ha i więcej	ogółem	w tym użytki rolne		bydło		trzoda chlewna	konie	owce	liczba pomie- szczeń	po- wierz- chnia pomie- szczeń w m ²
						ogółem	w tym krowy					
1	2	3	4	5	6	7	8	9	10	11	12	
GROMADA TUREW												
R A Z E M	155	114	1 086	1 037	7,01	735	380	1 662	195	226	178	11 851
Rąbin ³⁴	59	54	528	501	8,93	360	181	656	96	127	73	5 395
Rogaczewo Małe	1	-	0	0	0	-	-	-	-	-	14	1 285
Rogaczewo Wielkie	13	9	91	85	7,00	64	36	191	17	12		
Turew	81	51	467	451	5,72	311	163	773	82	87	91	5 171
Wronowo	1	-	0	0	0	-	-	2	-	-	-	-
GROMADA WIELICHOWO												
R A Z E M	579	480	4 609	4 346	7,96	2 729	1 404	6 648	762	1 096	705	53 165
Augustowo	18	15	99	92	5,50	51	31	102	14	26	17	1 179
Dębsko	69	58	569	541	8,25	276	154	886	93	103	84	6 405
Gradowice	138	94	852	813	6,17	513	237	1 218	130	165	158	9 123
Lubnica ³⁵	92	76	700	668	7,61	448	224	1 237	113	136	106	8 319
Piotrowo Wielkie	27	26	237	217	8,78	136	76	313	41	55	36	2 593
Prochy ³⁶	39	37	422	405	10,82	248	117	515	67	111	53	4 920
Pruszkowo	20	16	186	165	9,30	93	52	292	34	53	32	2 388
Reńsko	34	31	261	247	7,68	172	105	308	54	77	42	2 652
Trzcinnica	62	60	564	534	9,09	392	212	792	95	102	78	7 745
Wielichowo-Wieś ³⁷	18	15	120	110	6,67	70	36	168	19	67	20	1 617
Zielęcín	28	25	267	258	9,54	159	74	475	50	83	37	3 432
Ziemiń ³⁸	34	27	332	296	9,76	171	86	342	52	118	42	2 792
GROMADA WILKOWO POLSKIE												
R A Z E M	320	247	1 983	1 854	6,20	1 260	703	2 309	313	483	363	21 687
Bielawy	27	24	196	186	7,26	118	72	287	34	49	32	2 072
Śniaty	123	109	863	795	7,02	549	323	965	130	201	147	9 212
Wilkowo Polskie ³⁹	170	114	924	873	5,44	593	308	1 057	149	233	184	10 403
GROMADA WOLKOWO												
R A Z E M	393	309	2 692	2 592	6,85	1 775	922	3 579	446	550	442	30 346
Doły	26	21	230	224	8,85	157	90	348	42	41	31	2 537
Goździchowo	4	4	44	42	11,00	34	18	45	8	15	6	497
Konojad ⁴⁰	73	60	545	521	7,45	360	184	919	91	53	78	5 723
Konojad Dalekie	5	5	63	63	12,60	31	14	86	9	1	11	1 197
Kotusz ⁴¹	64	55	409	389	6,39	254	141	392	69	165	84	5 227
Lęki Małe	4	4	21	21	5,25	11	8	16	5	16	3	128
Lęki Wielkie	48	37	315	306	6,56	193	106	360	51	89	43	2 702
Maksymilianowo	41	29	220	212	5,37	152	91	324	43	13	42	3 068
Sepno	20	5	33	30	1,65	24	15	70	4	2	17	668
Szczepowice	1	-	1	1	1,00	-	-	-	-	5	1	16
Wilanowo	55	43	403	389	7,33	267	128	428	57	79	63	3 670
Wolkowo	52	46	408	394	7,85	292	127	591	67	71	63	4 913